

Tápiótság



HAJT-A CSAPAT A TÁPIÓ-VIDÉKEN





Elnöki köszöntő

A Tápió-vidék a közép-magyarországi régió legizgalmasabb, ugyanakkor legkevésbé felfedezett tájai közé tartozik, a természetbúvárok, természetjáró turisták kedvelt paradicsoma. A HAJT-A Csapat Egyesület feladata az európai uniós támogatások koordinálása.

Az Európai Mezőgazdasági és Vidékfejlesztési Alapból (EMVA) nyújtandó támogatások az Új Magyarország Vidékfejlesztési Program keretén belül 4 intézkedéscsoport (tengely) mentén kerülnek felosztásra. A 2007–2013-as európai uniós költségvetési időszakban mintegy 5 milliárd euró, azaz közel 1300 milliárd Ft uniós forrás áll rendelkezésre a mezőgazdaság, a vidéki környezet és a vidéki térségek fejlesztésére. Az ÚMVP célja a versenyképes, a fenntartható fejlődést és gazdálkodást megalapozó mezőgazdaság megteremtése, a vállalkozások sokszínűségének fenntartása, életképes birtokszerkezet és racionális földhasználat ösztönzése, piaci szemlélet erősítése és a képzettségi szint emelése.

A program regisztrációs időszaka 2007. október 10-én zárult le. A helyi közösségek – melyek a települési önkormányzatok, vállalkozások, civil szervezetek részvételével jöttek létre – közül 96 kapott a FVM Irányító Hatósága által előzetes elismerést. Ez azt jelentette, hogy jogosultságot kaptak a Helyi Vidékfejlesztési Stratégia (HVS) megalkotására, a térség egyedi adottságai alapján.

A HAJT-A Csapat Egyesület 14 Tápió menti településből áll: Farmos, Kóka, Nagykáta külterülete, Pánd, Szentlőrincváta, Szentmártonkáta, Tápióbicske, Tápiógyörgye, Tápióság, Tápiószele, Tápiószentmárton, Tápiószőlős, Tóalmás és Újszilvás. Egyesületünket az akcióterületünk 14 településének önkormányzatai, civil szervezetei és vállalkozásai alapították 2008-ban.

Feladatunk, elsősorban a Vidékfejlesztési Minisztérium által meghirdetett LEADER-program helyi koordinálása. Megalkottuk a Helyi Vidékfejlesztési Stratégiát, melynek mentén a térségünkben zajló LEADER-fejlesztésekben közreműködünk. Munkaszervezetünk újszilvási irodája LEADER-pályázati információs központként a hét minden munkanapján az ügyfelek rendelkezésére áll!

Egyesületünk célja, hogy a mostoha gazdasági helyzet ellenére a Tápió-vidéken élő emberek szorgalmával, a hátrányokat előnnyé változtassa. A LEADER-program segítségével újjáéleszthetőek régi mesterségek, falusi szokások, hagyományok.

Hisszük, hogy vidékfejlesztési törekvéseinknek összefogásokon kell alapulniuk. Részt kívánunk venni értékeink felkutatásában, fejlesztésében. Utakat keresünk a jó ötletek megvalósításához. Kérem, legyen ebben partnerünk, és forduljon hozzánk bizalommal.

Kovács Ferenc
HAJT-A Csapat Egyesület elnöke



Polgármesteri köszöntő

Kedves Olvasó!

Szeretnénk önnek ízelítőt nyújtani e füzet által, szívünknek oly kedves községünk történelméről, látnivalóiról, eddigi fejlesztéseinkről és jövőbeli terveinkről.

Bízom benne, miközben olvassa ezt a kiadványt, sikerül meggyőznünk önt, kedves olvasó, hogy Pest megye egyik legszebb fekvésű települését, Tápióságot érdemes felkeresni, értékeit megismerni, és kellemes élményekkel távozva hamarosan ismét visszatérni.

Az utóbbi években falunk közintézményeit felújítottuk, minden utcát szilárd burkolattal láttunk el. Kiépült a vízközmű-, a földgáz- és a telefonhálózat. Szálláshelyet alakítottunk ki a régi községháza épületében, ezzel táborozási lehetőséget teremtve az ország különböző részeiből érkező ifjúságnak. Kibontakozóban van a falusi turizmus is.

Terveinkben szerepel egy tájház kialakítása és egy tórendszer létrehozása. Intézményeink fűtés- és világítás-korszerűsítésében az alternatív energiaforrásokat részesítjük előnyben. Óvodánkat is bővíteni szeretnénk a modern szabványoknak megfelelően. Munkahelyteremtő beruházásként egy zöldhulladék-feldolgozó létesítését tervezzük kedvező pályázati források felhasználásával. Különös figyelmet fordítunk olyan apróságokra is, mint a közterek parkosítása, virágosítása, utcanévtáblák elhelyezése.

A fentebb felsorolt célok elérésében segíthet a LEADER-program, illetve a hazai és az EU-s pályázatok megnyerése.

Kun Szilárd
polgármester





Tápióság történelme

Budapesttől 55 km-re keletre, Pest megyében, a két Tápió mentén fekszik a település jól megközelíthető közúton. A 31. számú útról Tápiószecsőnél, Szentmártonkátánál vagy Nagykátánál térhetünk le Tápióság felé; a 4. számú főútról Monoron és Tápióbecskén keresztül jutunk el az Alsó-Tápió partján fekvő faluba. Lakossága 2720 fő. A régészeti leletek tanúsága szerint már az őskorban lakták, első okleveles említése 1263-ból ismert. A 18. században a falut az *Esterházy* család birtokolta, a katolikus templomot is ők építették 1729-ben. A 19. században a Keglevich család udvarházát Ybl Miklós tervezte (a II. világháború idején megrongálódott, majd 1964-ben lebontották). A falu közelében, Pánd és Káva felé, Zsigerpusztán látható az egykor fontos kereskedelmi út, a sóút forgalmát bonyolító ún. törökhíd. A Sajgón ívelt át, jelenlegi formáját 1815-ben kapta.

A név eredete

A falu elnevezésével kapcsolatban a következők mondhatók. A név szóösszetétel: Tápió és Ság/ság szavakból tevődik össze. A szóösszetételben a Tápió kifejezés a folyócskára utal, amelynek völgyében a falu elhelyezkedik.

A szó maga bizonytalan eredetű, talán összetartozik a Tápé elnevezéssel, helynévvel (Tapueként is előfordul). Talán török személynévből alakult – magyar névadással (ótörök tapaj uduj – szolgálat, tisztelet).

A név másik része a Ság (Saag, Sac stb.) Az országszerte és nagy számmal jelentkező helynévben talán (kabar) törzsnév rejlik. Némelyek egy vitatott etimológiájú ság – domb, erdős magaslat – erdő köznevet keresnek benne.

Ezzel összefüggésben adódik a gondolat, hogy a község azért kaphatta a Ság nevet, mert a Gödöllő–Ceglédberceli-domság egyik vonulata éppen a községig nyúlik, itt végződik. A régi időkben, mielőtt mezőgazdasági művelés alá vonták e területet, feltételezhető, hogy erdők borították. A Ság helységnév eléggé elterjedt különböző helynevekben. A történelmi Magyarország területén 50-60 helység nevében találjuk meg.

Címer

Tápióság címerének leírása: Anjou címerpajzs kék mezőben sárga színnel, középen a katolikus templom, felette balról lebegő három búzaszál, jobbról a gyurgyalag madár. A templom a történelmi folyamatosság, a Szent István-i államalapítás, a magyar kultúra, nemzeti kötődésünk motívuma. A búza a község mezőgazdasági jellegének, a paraszti munkának a jele. A gyurgyalag a természet védelmének szimbóluma, és a környéken őshonos madár.



Tápióság múltja

Tápióság jelenlegi közigazgatási területét már jóval az időszámítás kezdete előtt lakták, amelyet jól bizonyítanak a Zsigerpusztán és a Cimbál-réten előkerült bronzkori leletek.

A település első okleveles említése 1263-ból ismeretes, miszerint az 1262-től rex junior címet viselő V. István – IV. Béla fia – oklevele szerint Ságot addigi birtokosaitól – Pétertől és Ferenctől – elkoboztatta és a pécsi püspöknek, valamint a margitszigeti apácáknak adományozta.

A településen az Alsó-Tápió bal partját jelenleg is Csehországnak nevezi a helyi lakosság. Ennek az elnevezésnek az eredete ma sem tisztázott teljesen. Régebben az elnevezést a hazájukból elmenekült, előzőtt huszita harcosok letelepedésével magyarázták. Ma inkább azt a magyarázatot fogadják el, miszerint az 1710–1720-as években az idetelepülők között voltak cseh telepések is, akik a falunak ezen a részén telepedtek le. Tápiósághoz tartozik jelenleg Zsigerpusztá is, amely az Árpád-korban népes falu volt, teljes elpusztulása valószínűleg a török kiűzése utáni időben következett be. Ennek a településnek a helyén lévő középkori romokról még a 19. századi források tudósítanak, amelyek a 20. században azonban végleg eltűntek.

A 14–15. században a falu a Kartal nemzetségé, majd később ebből a nemzetségből származó Sági és Sülyi családoké volt.

A 16. század második felében a török uralom alatt kedvezőtlen életkörülmények között éltek itt, viszont 1686 őszén – Buda sikeres visszavétele után 2–3 hónappal – már némaság honol mindezen falvak és mások felett is.

A Rákóczi-szabadságharcban több tápiósági katona teljesített szolgálatot a fejedelem oldalán. Az első világháborúba 343 fő vonult be, a hősi halottak száma 44 fő volt.

Tápióság jelene

1992-től ebben a faluban is megtörténtek a birtokviszonyokat alapjaiban átrendező földárverések.

1958-ban avatták fel az új 9 tantermes iskolát, amelyet 1983-ban újabb két tanteremmel bővítettek. Az iskola névadója a falu szülötte, a kiváló magyar geológus-geográfus dr. Papp Károly.

Tápióságon 1984-ben alakult meg a vízműtársulat, a vezetékrendszer kiépítése a településen 1990-ben fejeződött be.

1992-ben felépült a közművelődési igényeket kielégítő klubház, majd 1993-ban a községi sportcsarnok.




1992–1994 között a falu útjainak 40%-át portalanított burkolattal látták el. 1994-ben bevezették a faluba a földgázt, 1995–1996-ban a Monor Telefon Társaság kiépítette a telefonhálózatot.

1994–2006 között a település útjait 100%-os szilárd burkolattal építették ki. Megépült az új labdarúgópálya öltöző épülettel együtt. Felújítottuk az egészségház a könyvtár és a zárda iskola épületét. Az általános iskola korszerű külső szigetelést, az óvoda tetőszerkezete pedig új cserepet kapott. Az öregfaluban megépült az új vízvezető rendszer.

2008 májusában Tápióság Önkormányzata megalakította a SÁG-ÉP Nonprofit Kft.-t, melynek fő tevékenysége az önkormányzati tulajdonú vízműrendszer működtetése és az ivóvízellátás biztosítása a településen. A kft. „nonprofit” jellegére tekintettel az egyéb gazdasági tevékenységekből származó bevételeit is az alapfeladatok hatékonyabb ellátása érdekében használja fel. Ilyen jellegű tevékenység a táboroztatás (szálláshely-szolgáltatás).

2009-ben az általános iskola összes nyílászáróját lecseréltük, új hőszigetelt ablakkal, ezzel jelentős fűtési költséget takarítunk meg.

Az önkormányzat a szálláshely szolgáltatást egy, a saját tulajdonában lévő épületben, és a fentebb említett kft által üzemelteti, jelenleg 20 férőhellyel és sikeresen. Mivel e szolgáltatást az elmúlt két évben többnyire fiatalok táboroztatására vették igénybe, a szállás a „TÁBOR-SÁG” nevet kapta. A táborozók jelentős része sportoló, a táborozások célja pedig többnyire edzőtábor, amelyekhez településünk további háttérszolgáltatásokat nyújt a sportcsarnok bérbeadásával, étkeztetés biztosításával valamint azzal a természet adta gyönyörű környezettel, mely a mai iskolakertben – ré-





gebben az arborétum volt – található. A kft. jövőbeni tervei közé tartozik a szálláshely- szolgáltatás minőségi és mennyiségi fejlesztése, így a még több csatolt szolgáltatás nyújtása és a férőhelyek számának bővítése, valamint további vállalkozói munkák (pl. gazdálkodás az önkormányzati tulajdonú területeken, téli munkák végzése stb.) vállalása.

Szent Pál-szobor

A templom előtt ma is látható Szent Pál szobor, amelyet egy helybéli mészárosmester özvegye állíttatott férje tragikus halálának emlékére még a 18. században.



A falu látnivalói, vonzerői: Cifrakert

Akik nem ismerik Tápióságot, azoknak a fenti név nem sokat mond. Akik a faluban laknak, vagy van valamilyen kötődésük a településhez, azok jól tudják, hogy a Cifrakert az iskolával, a sportcsarnokkal és az új foci pályával az ófaluban, a talányos nevű Cicahegyen található. Valamikor itt volt Szirmay gróf csodálatos, 72 szobás kastélya és a hozzá tartozó gyönyörű kert is.

A kastély Ybl Miklós tervei szerint épült az 1800-as évek utolsó harmadában. A torony Szirmay Sándor „műterme” volt, aki minden lovát festményen ábrázolta. A homlokzat emeleti részén bálterem, a földszinten ebédlő és nagy szalon volt. A kúriát a második világháború idején lerombolták, széthordták. Egyedül a lakótorony maradt meg a parkban – ma az általános iskola udvara – több ritka faóriással övezve.

Római katolikus templom

A falu új templomát Szent Mihály tiszteletére építtette fel 1729-ben gróf Esterházy Antal és felesége, Koháry Klára. 1785-ben ezt a templomot kibővítették. A katolikus egyház anyakönyveiben ez első bejegyzések 1787-ben kezdődnek. Tápióság 1787-ig a tápióbszikei plébánia filiája volt.

A település mai temploma 1825–1827 között épült fel a 18. században épített és átalakított templom helyén klasszicista stílusban, amelyet később – 1880-ban – felújítottak és ki is bővítettek. A templom kertjében látható az első világháborús emlékmű.





Török-híd

Az Alsó-Tápióba ömlő Gombai-patakon átívelő boltíves Török-híd, amelyen a Szolnok-Pest közötti ún. Só-út haladt át. Az 1700-as évek végén, az erdélyi sóbányákból a sót a Tiszán Szolnokig hajókon szállították, majd onnan szekerekre rakva, a só-úton Budán át egészen Kassáig. A 16. században a török hódításakor itt még egy fahíd állt, ami a forgalom növekedésével a sóval megrakott szekerek súlyát már nem bírta el, s ekkor felváltotta a ma is látható kőhíd.

Gólyahír tanösvény

Az általános iskola udvaráról kiindulva bemutatják a falu természeti értékeit, növény- és állatvilágát. Tápióságon 2005. szept. 28-án avatták fel az ún. Gólyahír Tanösvényt (6,6 km), amely a Tápió Közalapítvány kezelésében van. E tanösvényt a falu bel- és külterületén alakították ki, amely 8 állomáson mutatja be a környék gazdag élővilágát: famatuzsálemeket, löszgyepet, a színes madárvilágot, valamint a kultúrtörténeti emlékeket (pl. bronzkori földvár, Török-híd, az egykori Szirmai-kastély lakótornya).



Tápióság nevezetes szülötte dr. Papp Károly

Papp Károly geológus, a Budapesti Tudományegyetem tanára, az Erdélyi-medence földgázkincsének felfedezője 1873. november 4-én született Tápióságon. 1893-tól a Budapesti Műegyetem Ásvány-Földtani Tanszékén Lóczy Lajos tanársegédje volt. 1898 nyarán geológusként részt vett Déchy Mór kaukázusi expedíciójában. 1900-tól a Magyar Királyi Földtani Intézetben dolgozott. Koch Antal utódjaként 1915-ben a Budapesti Tudományegyetem Földtani Tanszékének professzora lett, s 1917-ben megbízták az őslénytani tanszék vezetésével is. Harminc esztendei egyetemi tanári munka után, 1945-ben nyugdíjba küldték, szülőföldjére vonult vissza. A Földtani Intézet geológusaként elsősorban Erdélyben végzett úttörő munkát. Az Erdélyi Érchegység-



ben az erdélyi aranyégyszögű abrudbányai–zalatnai–nagyági–karácsi aranytermő vidékének bányageológiai viszonyait vizsgálta. Kiemelkedők voltak az erdélyi Mezőségen 1906-ban megkezdett kutatásai; olyan kősólelőhelyeket, sósvíz- és gázos forrásokat, felszíni gázömléseket, fortyogókat vizsgált és térképezett, amelyeket évszázadok óta ismertek. A Lóczy Lajos javaslatára megkezdett mezőségi kálisókutató kutatás ugyan nem



volt eredményes, de a kissármási fúrás 1909-ben váratlanul feltárta az Erdélyi-medence földgázát. A mező napi egymillió köbméteres hozamával Európa akkor ismert legnagyobb telepe lett. Ez volt a magyar szénhidrogén-kutatás első korszakának legnagyobb eredménye. Papp Károly kiemelkedő munkája A magyar birodalom vasérc- és kőszénkészlete címen 1915-ben megjelent monográfia. Másik összefoglaló műve a magyarországi bányászat, geológia és hidrológia egy-egy fontosabb fejezetét összegezi. Az ő érdeme az is, hogy az id. Lóczy Lajos hagyatékában talált a történelmi Magyarországot bemutató félig kész földtani térképet átdolgozta, kiegészítette és kiadta. Tápióságon hunyt el 1963. június 30-án.

Növény- és állatvilág

A tápiósági Nagyréten és környékének sztyeppesedő rétjein tenyészik a fátyolos nőszirm. Megtalálható továbbá a fokozottan védett pókbangó és az őszi kikerics. A kétélű fauna igen gazdag. A madarak közül fészkel a területen a fokozottan védett nagy póling és a haris. A lőszgyepeket kedvelik az ürgék, amik viszont a ragadozó madarak kedvenc táplálékai. Magán a Nagyréten tavasszal kosborfélék, héricsek, boglárkák; nyár végén az ördögharaptafú, vérfű, buglyos szegfű; ősszel pedig a kikerics és a szürke aszat virágoznak.

A Tápiósági Tornádó Harcművészeti Sportegyesület

A Tornádó Harcművészeti Sportegyesület 1993.03.02-óta működik Tápióságon, Vágó Ferenc (Taekwondo 2. Dan, Hapkido 1. Dan) vezetésével.

Kezdetben a Tápiósági Önkormányzati Sportkör WTF Taekwondo Szakosztályaként, majd 2007-től önálló sportegyesületként, a Magyar Taekwondo Szövetség irányítása alatt működik,



valamint tagja a Magyar Do-Am Hapkido Szövetségnek. Az egyesület töretlen fejlődésére jellemző, hogy jelenleg is ötven bejegyzett sportolója van, amelyek közül többen fekete öv 1. dan fokozattal rendelkeznek, valamint néhányan tagjai a Magyar Taekwondo Válogatottnak is.

Az elmúlt tizennyolc évben több mint száz országos bajnoki címet, számos nemzetközi bajnoki címet és több száz dobogós helyezést szereztek az egyesület

tagjai a különböző hazai, nemzetközi versenyeken. 2006 és 2007-ben egymás után kétszer nyertük meg csapatban a Nagykátai Ki-Mit-Tud-ot! 2010-ben csapatban is megnyertük a Formagyakorlat Országos Bajnokságot. Öt nagyszerű Országos Taekwondo Bajnokságot, valamint három diákolimpiát rendezett az elmúlt években egyesületünk. Rendszeresen részt veszünk a Magyar WTF Taekwondo Szövetség és a Do Am Hapkido Szövetség által rendezett eseményeken, versenyeken, továbbképzéseken, szemináriumokon, bemutatókon, valamint a tápiósági önkormányzat által rendezett kulturális és sportrendezvényeken.

Eredményeinkről és tevékenységünkről rendszeresen megjelennek beszámolóink a Sági Új-Ságban, saját a www.tornadohse.hu honlapunkon, valamint az országos harcművészeti szaklapokban.

A WTF/World Taekwondo Federation/Taekwondo 1996-óta hivatalosan szerepel az olimpiai programban, így sportolóinknak többek között az a nemes cél lebeghet a szeme előtt, hogy egyszer ők is ott lehetnek az olimpián. Ezen túlmenően, a harcművészet gyakorlása és magas szintű önvédelmi tudás megszerzése mellett, fontosnak tartjuk az erős csapatközösség, az identitástudat, a pozitív életszemlélet, a fegyelmezett viselkedés és egészséges életforma kialakítását, amelyre ráillik az „olimpiai sport és harcművészet” megnevezés. Szlogenünk: Sport a drogok ellen az emberért!

Vágó Ferenc 2. dan taekwondo, 1. dan hapkido

A Tornádó Harcművészeti Sportegyesület elnöke
Vezető edző



Rendezvények

Augusztus 20-a jeles ünnepén minden évben megtartjuk a falunapot is sokféle kulturális, zenés és sportprogrammal a település és a környező falvak részvételével.

Amatőr Fogathajtó Baráti Találkozó

Rendezvényünk családbarát, ahol kicsik és nagyok egyaránt jól érezhetik magukat. Sok-sok, a lovassport iránt elkötelezett civil ember, saját maga, családja, gyermeke, barátai örömeire szervezte meg a versengésnek sem utolsó programot. Van itt, kérem, minden: íjászat, lovaglás, galambászat, hinta, ugrálóvár, quad, malacfogás, kakaskergetés.



Szüreti bál

A szeptember végétől novemberig tartó időszak legfontosabb gazdasági, s egyben társadalmi eseménye a szüret. A parasztgazdaságokban, a szőlőkben végzett más társadalmi munkákkal szemben ez társas cselekmény volt, ezért is kapcsolódott hozzá a nap végén ünneplés, táncos mulatság. Még ma is olyan eseménynek számít, amelyen rokonok, barátok, családtagok összejönnek, s a közös munka mellett szórakoznak. Hangzik a nóta, dalok, öröm és vígasság van mindenütt.



Búcsú

Tápióság védőszentje Szent Mihály. Az ő tiszteletére minden évben a szeptember 29-e utáni első vasárnap búcsút tartanak szentmisével és körmenettel.

Pályázatok

A LEADER-programon keresztül pályáztunk a TÁBOR-SÁG épületének, valamint a sportöltöző felújítására és a nyugdíjasklub tagjainak hagyományörző ruhák vásárlására.

A LEADER-program felhasználásával, munkahelyteremtő beruházként zöldhulladék-feldolgozót, valamint a falusi turizmushoz kapcsolódóan tájházat, tórendszert és a település szépítését (virágosítás, közterek rendbetétele, utcánév- táblák) szeretnénk megvalósítani.



Az egyesület

A HAJT-A Csapat Egyesület szervei:

- Közgyűlés:** Az egyesület legfőbb döntéshozó szerve, melyet a 42 alapító tag alkot.
- Elnökség:** Az egyesület tagjaiból választott döntéshozó szerv, amely 13 főből áll.
- Felügyelőbizottság:** Az egyesület működésének és gazdálkodásának ellenőrzésére létrehozott szerv, a feladatot 3 fő látja el.
- Munkaszervezet:** Az egyesület ügyviteli, adminisztratív szervezete, mely az egyesület tevékenységét segíti, létszáma az egyesület feladataihoz igazodóan változhat, jelenleg 5 fő. A munkaszervezet a Vidékfejlesztési Minisztériummal (VM), valamint a Mezőgazdasági és Vidékfejlesztési Hivatallal (MVH) együttműködve a Helyi Vidékfejlesztési Stratégiában (HVS) megfogalmazott célok megvalósítását hivatott segíteni, az Új Magyarország Vidékfejlesztési Program (ÚMVP) keretében benyújtott pályázatokon keresztül. Feladatunk többek között a tájékoztatás, a VM által alkotott rendeletek keretében meghirdetésre kerülő támogatásokról és pályázati kiírásokról. Ezen pályázatok és támogatási kérelmek értékelése, szükség esetén a dokumentumok hiánypótltatása, a támogatói döntés előkészítése az elnökség részére. Kötelező szakmai és pénzügyi beszámolót készítünk a VM és az MVH számára kéthavonta, továbbá szakmai rendezvényeken továbbképzéseken veszünk részt, a hatékony ügyintézés érdekében.

Elnökség (13 fő)

Béres Károly	(vállalkozó, Tápióság)
Fodor Zoltán	(polgármester, Szentmártonkátá)
Juhász Ildikó	(polgármester, Kóka)
Kovács Ferenc	(polgármester, Tápiószele)
Kovács Magdolna	(polgármester, Tóalmás)
Kökényesi József	(civil szervezet, Tápióbicske)
Lőrincz Tibor	(civil szervezet, Pánd)
Nagy Gábor	(vállalkozó, Tápiószentmárton)

Nagy István	(vállalkozó, Szentlőrincskáta)
Nyíri Mihály	(vállalkozó, Tápiószőlős)
Hajnal József	(képviselő, Tápiógyörgye)
Sziráki Károly	(civil szervezet, Újszilvás)
Tarkó Gábor	(civil szervezet, Farnos)

Felügyelőbizottság (3 fő)

Dr. Petrányi Csaba	(polgármester, Újszilvás)
Juhász Ildikó	(vállalkozó, Tápiógyörgye)
Kele Sándorné	(civil szervezet, Szentmártonkátá)

Az egyesület vezető tisztségei

Az egyesület elnöke:

Kovács Ferenc *(Tápiószele város polgármestere)*

Az egyesület alelnöke:

Kovács Magdolna *(Tóalmás község polgármestere)*

Munkaszervezet-vezető:

Faragó Júlia *(Tápiógyörgye)*

A munkaszervezet munkatársai

Munkaszervezet-

vezető: Faragó Júlia

Ügyintéző: Tóthné Vágó Helga

A1 ügyintéző: Tóth Gábor

A2 ügyintéző: Petényi Nándor Csaba

A3 ügyintéző: Kamuti Attila

A HAJT-A Csapat Egyesület munkaszervezetének elérhetőségei:

Cím: 2768 Újszilvás,
Szent István utca 4.

Postacím: 2768 Újszilvás, Pf. 6

Tel.: 06-53-583-550

Fax: 06-53-383-010

E-mail: hajtacsapat@hajtacsapat.t-online.hu

Web: www.hajtacsapat.hu

HAJT-A Csapat Egyesület tagjai

Önkormányzatok:

1. Farnos Község Önkormányzata
2. Kóka Község Önkormányzata
3. Pánd Község Önkormányzata
4. Tápióbicske Község Önkormányzata
5. Szentmártonkáta Község Önkormányzata
6. Szentlőrincskáta Község Önkormányzata
7. Tápiógyörgye Község Önkormányzata
8. Tápióság Község Önkormányzata
9. Tápiószele Város Önkormányzata

10. Tápiószentmárton Nagyközség Önkormányzata
11. Tápiószőlős Község Önkormányzata
12. Újszilvás Község Önkormányzata
13. Tóalmás Község Önkormányzata

Civil szervezetek:

1. Farnos Önkéntes Tűzoltó Egyesület
2. Tóth László Sportegyesület Újszilvás
3. Kókai Önkéntes Tűzoltó Egyesület
4. Pándi Községi Sportkör
5. Szentmártonkátai Könyvtárért Alapítvány
6. Csibészske Alapítvány
7. Tápióbicske Barátainak Köre Egyesület
8. Tápiógyörgyei Horgász Egyesület
9. Tápióságért Alapítvány
10. Blaskovich Múzeum Baráti Köre Egyesület
11. Szivárvány Alapítvány
12. Tápiószőlősért Alapítvány
13. Tóalmási Vállalkozók Egyesülete

Vállalkozók:

1. KÁTA-KAMION KFT.
2. AN-AD-AN KFT.
3. Gál János mezőgazdasági vállalkozó
4. Boglárka Virág KVB
5. KORMOS FARM BT.
6. Juhász-Bene Méhészet
7. Mays Farm Bt.
8. Vona Ferenc egyéni vállalkozó
9. Aranszarvas Termelő- és Szolgáltató Szövetkezet
10. NYÍRI-GRIFF KFT.
11. Hegyi és Társa Bt.
12. Bertók Méhészet Ker. és Szolg. Bt.
13. POLI-GRAN 2004 Kft.
14. Oldal István egyéni vállalkozó
15. Poppy Seed Kft.
16. Kenyő Lajosné egyéni vállalkozó



Pályázatok

ÚMVP III. tengely 4 jogcímére 2008. 10. 19. és 2009. 01. 10. között benyújtott támogatási kérelmek közül 28 nyertes pályázó van. Jogcímenként az alábbi megoszlásban:

Mikrovállalkozások létrehozásának és fejlesztésének támogatása: 8 db

Turisztikai tevékenységek ösztönzése: 11 db

Falumegújítás és -fejlesztés: 6 db

Vidéki örökség megőrzése: 3 db

Az első körös pályáztatás után Falumegújítás és -fejlesztés jogcím keretén belül maradt felhasználható forrás, így az ÚMVP III. tengely második körös pályázatainak kérelembenyújtási időszakában 2009. 11. 16. és 2009. 12. 20. között 7 db kérelem érkezett a HAJT-A Csapat Egyesület irodájába. Ebben a jogcímben csak önkormányzatok és civil szféra képviselői indulhattak, ennek megfelelően önkormányzatok közül 6 db, civil pályázó 1 db volt. A kérelmek ügyintézése jelenleg folyamatban van.

„A beérkezett pályázatok bemutatása”

A LEADER első körös beadási határidőt követően 2009. október 1. és november 16. között, rekordmennyiségű pályázat érkezett irodánkba, ez 91 db támogatási kérelmet jelent. A vállalkozói szférától 24 db, önkormányzatoktól 24 db, egyháztól 1 db, míg a civil szféra képviselőitől 42 db pályázat érkezett. A négy jogcímre lebontva: közösségi célú fejlesztésre 48 db, vállalkozási alapú fejlesztésre 24 db, rendezvényre 15 db, térségek közötti és nemzetközi együttműködésre 3 db, képzésre 1 db érkezett.

A LEADER első körös pályázatainak beadását követően megkezdődött a HAJT-A Csapat Egyesület munkaszervezeti irodájában a támogatási kérelmek ügyintézése. A pályázatok ügyintézéséhez hozzátartozott az előzetes helyszíni szemlék lefolytatása, melyek a hiánypótlás mellett párhuzamosan elvégezhetőek voltak. A LEADER-pályázatok esetében ez 38 szemlét jelentett az elmúlt időszakban. A véglegesített rangsorállítás után a döntéshozó testület hozza meg a rendelkezésre álló forrás és a pontszámok alapján a támogatható pályázatok listáját.

Fejlesztési források összesen a 14 településen 2007–2013 időszakra	
ÚMVP III. tengely	ÚMVP IV. tengely
3 241 982 €	1 375 829 €
864 636 600 Ft	366 933 594 Ft



További lehetőségek

A 2011-es évben lehetőség nyílik új pályázatok benyújtására az alábbi célterületeken:

Közösségi célú fejlesztés jogcímen belül az alábbi célterületekre:

- Kulturális értékeink fenntartása, hagyományörzés célterület
- Sportlétesítmények felújítása, korszerűsítése, kialakítása
- Kistérségi civil szervezetek működési feltételeinek javítása
- Táborok kialakításának, fejlesztésének támogatása
- HAJT-A Csoport Akciócsoport arculatának fejlesztése
- Árpád-kori település nyomainak feltárása, bemutatása
- Tápiószele arculatának fejlesztése

Vállalkozás alapú fejlesztés jogcímen belül az alábbi célterületekre:

- Családi napközik fejlesztésének támogatása
- Helyi terméket előállító, forgalmazó, helyi szolgáltatást végző vállalkozások támogatása
- Zöldhulladék-kezelő, -feldolgozó felületek kialakítása
- Turisztikai vonzerő növeléséhez szükséges eszközbeszerzés
- Turisztikai szolgáltatások fejlesztése

Rendezvény jogcímen belül az alábbi célterületekre:

- A Tápió-vidék kulturális és egészségmegőrző rendezvényeinek támogatása
- TÁPIÓ-EXPO
- „Olimpici” sportrendezvény

Térségek közötti és nemzetközi együttműködés jogcímen belül az alábbi célterületre:

- Térségek közötti és nemzetközi együttműködések támogatása

Képzés jogcímen belül az alábbi célterületre:

- A Tápió-vidék bemutatását elősegítő képzések támogatása

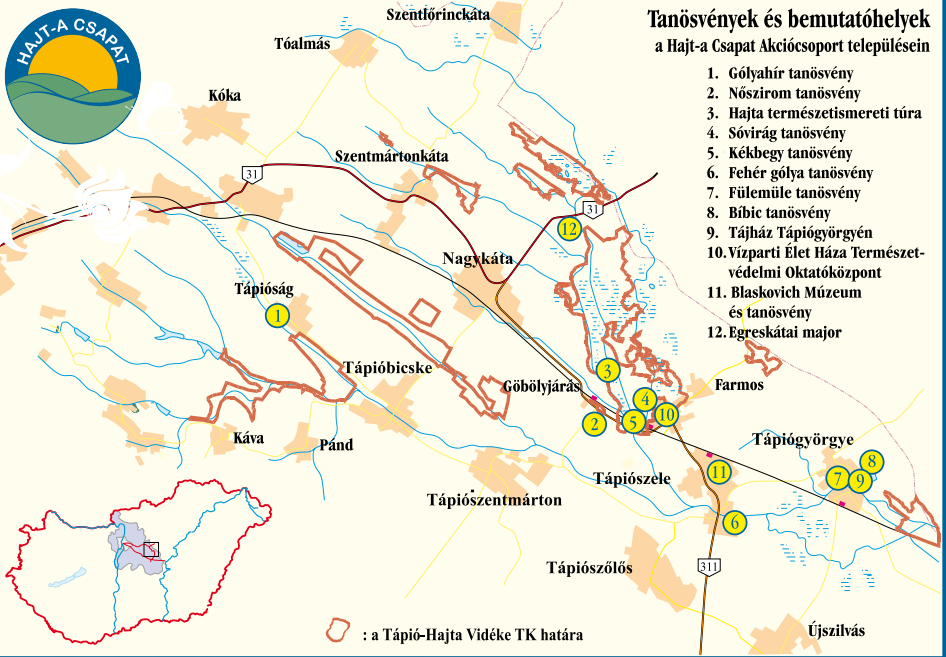
A pályázási feltételekről és lehetőségekről több információt a honlapunkon találnak:

www.hajtacsoport.hu



Tanösvények és bemutatóhelyek a Hajt-a Csapat Akciócsoport településein

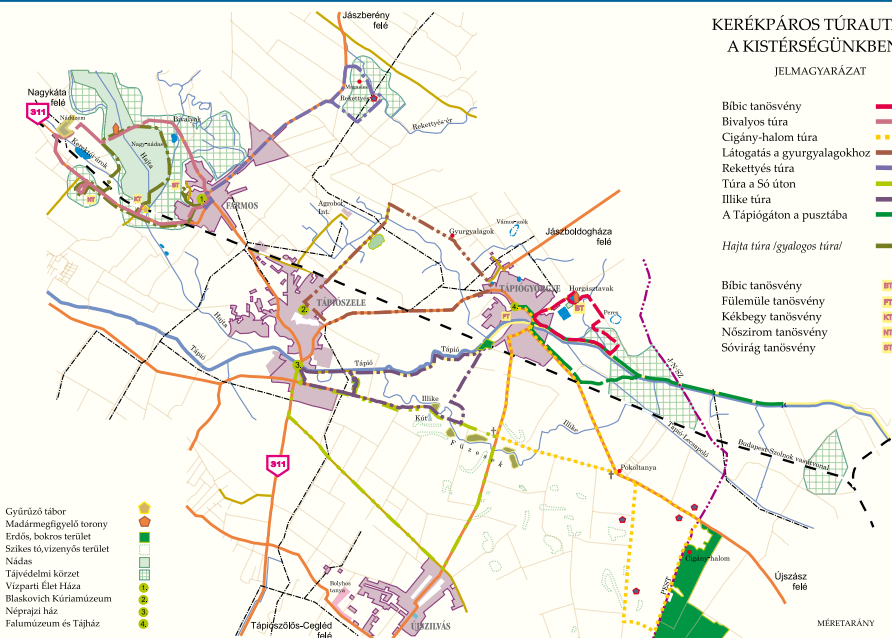
1. Gólyahír tanösvény
2. Nőszírom tanösvény
3. Hajta természetismereti túra
4. Sóvírág tanösvény
5. Kékbeigy tanösvény
6. Felhő golya tanösvény
7. Fülemlüle tanösvény
8. Bibic tanösvény
9. Tájház Tápiógyörgyén
10. Vízparti Élet Háza Természetvédelmi Oktatóközpont
11. Blaskovich Múzeum és tanösvény
12. Egreskátai major



KERÉKPÁROS TÚRAUTAK A KISTÉRSÉGÜNKBEN

JELMAGYARÁZAT

- | | |
|-----------------------------|--|
| Bibic tanösvény | |
| Bivalyos túra | |
| Cigány-halom túra | |
| Látogatás a gyurgyalagokhoz | |
| Rekettyés túra | |
| Túra a Ső úton | |
| Illike túra | |
| A Tápiógyátán a pusztába | |
| Hajta túra /gyalogos túral/ | |
| Bibic tanösvény | |
| Fülemlüle tanösvény | |
| Kékbeigy tanösvény | |
| Nőszírom tanösvény | |
| Sóvírág tanösvény | |



A térképen szereplő túrák és túraútvonalak letölthetők a www.tgytrack.fw.hu oldalról.