


Szentmártonkátai

Ez a vándorkiállítás azért jött létre, hogy bemutassa a település természeti, kulturális értékeit, valamint azokat a fejlesztéseket, amelyek az utóbbi években valósultak meg.

A vándorkiállítás egy lehetőség arra, hogy a környék települései jobban megismerjék egymást, és az együttműködés reményében szorosabb kapcsolatot alakítsanak ki.

Büszkék vagyunk értékeinkre, és reméljük, hogy nem csak az itt lakók javát szolgálják, de az ide látogató vendégek tetszését is elnyerik!



ÚJ MAGYARORSZÁG
VIDÉKFEJLESZTÉSI PROGRAM
2007-2013



Európai Mezőgazdasági Vidékfejlesztési Alap
a vidéki területekbe beruházó Európa

www.umvp.eu



Faluközpont a két templommal



Üdvözlőtábla településünk szélén



Polgármesteri Hivatal

Szentmártonkőta



Bacsó Béla úti kerékpárút



Szabó Magda Községi Könyvtár és Teleház



Játszóudvar az óvodában

Szentmártonkőta



Sláger ABC a vasútállomáson



Tájékoztató irányjelző tábla



P+R parkoló ingázó lakosaink részére




Gicei hegy tájvédelmi terület




Székesrekeszi legelő tájvédelmi terület

Szentmártonkőta



Településünk látképe



Arany János Általános Iskola



Székely József Református Általános Iskola



Battha Sámuel kormánybiztos (1849) mellszobra



Kiváló minőségű, új útjaink egyike (József Attila köz)