

Farmos



HAJT-A CSAPAT A TÁPIÓ-VIDÉKEN





Elnöki köszöntő



Polgármesteri köszöntő

A Tápíó-vidék a közép-magyarországi régió legizgalmasabb, ugyanakkor legkevésbé felfedezett tájai közé tartozik, a természetbúvárok, természetjáró turisták kedvelt paradicsoma. A HAJT-A Csapat Egyesület feladata az európai uniós támogatások koordinálása.

Az Európai Mezőgazdasági és Vidékfejlesztési Alapból (EMVA) nyújtandó támogatások az Új Magyarország Vidékfejlesztési Program keretén belül 4 intézkedéscsoport (tengely) mentén kerülnek felosztásra. A 2007–2013-as európai uniós költségvetési időszakban mintegy 5 milliárd euró, azaz közel 1300 milliárd Ft uniós forrás áll rendelkezésre a mezőgazdaság, a vidéki környezet és a vidéki térségek fejlesztésére. Az ÚMVP célja a versenyképes, a fenntartható fejlődést és gazdálkodást megalapozó mezőgazdaság megteremtése, a vállalkozások sokszínűségének fenntartása, életképes birtokszerkezet és racionális földhasználat ösztönzése, piaci szemlélet erősítése és a képzettségi szint emelése.

A program regisztrációs időszaka 2007. október 10-én zárult le. A helyi közösségek – melyek a települési önkormányzatok, vállalkozások, civil szervezetek részvételével jöttek létre – közül 96 kapott a FVM Irányító Hatósága által előzetes elismerést. Ez azt jelentette, hogy jogosultságot kaptak a Helyi Vidékfejlesztési Stratégia (HVS) megalkotására, a térség egyedi adottságai alapján.

A HAJT-A Csapat Egyesület 14 Tápíó menti településből áll: Farnos, Kóka, Nagykáta külterülete, Pánd, Szentlőrincváta, Szentmártonkáta, Tápíóbicske, Tápíógyörgye, Tápíóság, Tápíószele, Tápíószentmárton, Tápíószőlős, Tóalmás és Újszilvás. Egyesületünket az akcióterületünk 14 településének önkormányzatai, civil szervezetei és vállalkozásai alapították 2008-ban.

Feladatunk, elsősorban a Vidékfejlesztési Minisztérium által meghirdetett LEADER-program helyi koordinálása. Megalkottuk a Helyi Vidékfejlesztési Stratégiát, melynek mentén a térségünkben zajló LEADER-fejlesztésekben közreműködünk. Munkaszervezetünk újszilvási irodája LEADER-pályázati információs központként a hét minden munkanapján az ügyfelek rendelkezésére áll!

Egyesületünk célja, hogy a mostoha gazdasági helyzet ellenére a Tápíó-vidéken élő emberek szorgalmával, a hátrányokat előnnyé változtassa. A LEADER-program segítségével újjáéleszthetők régi mesterségek, falusi szokások, hagyományok.

Hisszük, hogy vidékfejlesztési törekvéseinknek összefogásokon kell alapulniuk. Részt kívánunk venni értékeink felkutatásában, fejlesztésében. Utakat keresünk a jó ötletek megvalósításához. Kérem, legyen ebben partnerünk, és forduljon hozzánk bizalommal.

Kovács Ferenc
HAJT-A Csapat Egyesület elnöke

Kedves Olvasó!

Ezzel a kis füzettel érdeklődést szeretnénk kelteni Önben településünk megismerésére. Reményeink szerint a falunk történelmi múltjáról, mindennapi jelenéről, remélt jövőjéről leírtak kellő ösztönzést adnak ahhoz, hogy felkeltett érdeklődésének engedve eljőjjön hozzánk. Bízunk benne, hogy ez a látogatás meggyőzi Önt arról, hogy községünk lakói dolgoz, vendégszerető, barátságos emberek, akik a jelen nehézségeitől sem csüggedve együtt tesznek az élhetőbb, szebb Farnosért.

Farnoson – a magyarországi falvak többségéhez hasonlóan – a rendszerváltozás utáni években jelentős infrastrukturális beruházások valósultak meg. Gyakorlatilag a teljes belterületi úthálózat szilárd burkolatot kapott, kiépítésre került a lakosságot ellátó gázhálózat, korszerűsítettük a közvilágítást, az igénylők telefonvonalhoz jutottak. Azonban a kezdeti sikeres éveket egyre inkább a fejlesztések nélküli szinten tartás, több területen a megszorítás évei követték. Mára elsődleges feladattá az önkormányzat alapellátási kötelezettségének teljesítése vált. Célunk ennek a korszaknak a bevégezése oly módon, hogy a ma is jól működő területek – mint például oktatás, civil szervezetek működése – szinten tartása mellett egyre jobban éljünk a különböző pályázatok adta lehetőségekkel és településünk fejlődésének – önkormányzatunk gazdasági programjának megfelelően – új lendületet adjunk. Kihasnálva páratlan természeti adottságainkat – a turizmus, falusi vendéglátás terén kívánunk fejlesztéseket indítani. Országos szinten is egyre inkább ismert természetvédelmi területeinket – a rajtuk lévő létesítményekkel együtt – egyre határozottabban felkívánjuk rajzolni a természetjárók, túrázók térképére. A hozzánk látogató turistákat megújult, európai színvonalú vasútállomáson akarjuk fogadni, majd a jövőben megépülő kerékpárúton akarjuk falunkon végigvezetni, hogy látogatásuk végeztével a szomszéd települések felé irányítsuk őket.

Reményeink szerint a szennyvízcsatornákat rejtő utakon végigkerekező turista megújult parkokat, buszvárókat, újonnan épült játszóteret, felújított és bővített iskolát, új fogorvosi rendelőt, a hőszigetelt közintézmények tetején napkollektorokat, napelemeket fog látni.

Hogy mindezek ne a fantazmagória, hanem a realitás szüleményei legyenek, elengedhetetlen a munkahelyteremtés mind a mezőgazdaság, mind az ipar, mind a szolgáltatás terén, ezáltal szert téve saját bevételre, biztosítva általa a saját anyagi erőforrást, hogy a LEADER-program, illetve más EU-s vagy hazai forrást felhasználó pályázati rend segítségével céljaink megvalósíthatók legyenek.

Horváth László
polgármester



Településünk



Településünk története

A falu területe a régészeti leletek tanúsága szerint lakott volt már a honfoglalás előtti időkben is. A Farnos körüli mocsárvilág jó védelmet biztosított az itt letelepedett őseink számára. A tatárjárás idején a Tápió-vidék valamennyi települése, így Farnos is elpusztult. A következő írásos emlék 1311-ből származik, mely szerint a falu ura a történelemből jól ismert főúr, Csák Máté volt. A török időkben Farnos ismét teljesen elpusztult. A törökök kiűzése után, a XVIII. század elején, a település pusztaként Nagykátához tartozott. 1728–1744 között a Felvidékről 15 család érkezett a faluba. Őnálló községként a II. József uralkodása alatti első népszámlálás idején említik Farnost. Az 1781-es Canonica Visitatio idején még láthatóak voltak a régi templom romjai, és valószínű, hogy ezekre épült a mostani – Szent Péter és Pál apostolok tiszteletére ajánlott – templom. A legrégebb pecsétnyom is ebből az időből, 1791-ből származik, melynek körirata „Passessio Farnos 1791”. A falu neve kezdetben Farnos, majd később – nevének említésekor – a korabeli írásokban Farnos névváltozat szerepel. A XIX. században a falu lélekszáma egyenletesen növekedett. A lakosság 80%-a római katolikus, 19%-a evangélikus, 1%-a pedig egyéb vallású volt. Az itt élőknek a mezőgazdaság jelentett megélhetést. Az 1848–49-es szabadságharc idején Farnos és környéke sem volt mentes a hadmozdulatoktól. Az 1848. április 4-én magyar győzelemmel végződött tápióbicskei csata előtt az osztrák csapatok a farmosi Kozma-gyepen szálltak meg. 1880–1882 között építették meg a Budapest–Nagykáta–Szolnok közötti vasútvonalat. Ennek révén Farnos is bekapcsolódott a vasúti közlekedésbe.




A XX. század két nagy világgépe során nagyobb összecsapások nem voltak a település területén. A frontokon azonban nagyon sokan elestek. A háborúban elesett katonák tiszteletére emlékművet állíttatott a község. A falu népessége az 1960-as 4185 fős népességmaximumig folyamatosan növekedett. 1960 és 1990 között a folyamat megfordult, a népességvesztés 920 fő. Az 1990-es rendszerváltás után a folyamat ismét megfordult, a lakosság száma gyarapszik. Jelenleg 3754 lakosa van falunknak.

Vízparti Élet Háza Természetvédelmi Oktatóközpont

A falu közepén található oktatóközpontot a Tápió Közalapítvány hozta létre 2006-ban a Közép-magyarországi Regionális Fejlesztési Tanács 50 millió Ft-os támogatásával, az egykori Matolcsy-kúria felújításával. A ház a Tápió-vidék természeti értékeit, a térség jellegzetes élőhelyeit, növény és állatvilágát mutatja be egy nagyszabású kiállítás keretében. A ház nagytermében lévő óriási diaporáma mellett hat nagy méretű akváriumban megcsodálhatjuk a Tápió jellegzetes halait, valamint a terráriumban élőben találkozhatunk a térség hullőivel, kétéltsűivel is.



Egy másik teremben a látogatók megismerkedhetnek a tiszta vizet veszélyeztető tényezőkkel, a szennyvízkezelés módszereivel, és a térségben készülő szennyvízcsatorna-hálózattal is.



A kiállítás megtekintése mellett lehetőség van a Farnos környéki tanösvények bejárására, kézműves-foglalkozások szervezésére, sportolásra, és lovas kocsizásra is a védett területeken.



További info:
Tápió Közalapítvány
Tel.: 06-30/336-8029
www.tapiovidek.hu



Sóvirág tanösvény

A térség első tanösvénye, melyet a Duna-Ipoly Nemzeti Park Igazgatóság hozott létre a híres farmosi szikesek bemutatására. A tanösvény a Rákóczi útról nyílik egy hatalmas fűzfa tövében, majd egy sétaúton visz be a vakszikes foltokig. Az itt található információs táblák a szikesek jellegzetes növény- és állatvilágának képviselőit és a szikes formaképződményeket (szikfok-vakszik-szikipadka-szikhát) mutatja be egy kb. 500 m-es körséta során.



Kékbegy tanösvény

A tanösvény a farmosi Nagy-nádas élővilágát mutatja be a nád sűrűjébe hatolva. Az oszlopokon álló, 200 méter hosszú pallósoron igazi kaland végigsétálni, miközben bepillantást nyerünk a nádas belső életébe.

Az ösvényen három információs tábla mutatja be a nádas élővilágát, valamint megismertet minket a mocsár és a Hajta-patak történetével is.

A tanösvényekhez szakvezetés kérésre:

Duna-Ipoly NP:
06-30/663-4650

Tápió
Közalapítvány:
06-30/336-8029



Farmosi madárvárta

Az egykori gátórház udvarán működik a Duna-Ipoly Nemzeti Park Igazgatóság madárvártája, mely a fészkelő és átvonuló madárállományról gyűjt adatokat május, augusztus, szeptember hónapokban. A gyűrűző tábor előzetes bejelentkezés alapján fogad csoportokat, de szívesen látja azokat az önkéntes segítőköt is, akiknek van kedve bekapcsolódni a gyűrűzők munkájába.


Bejelentkezés: 06-30/663-4650 Vidra Tamás, tájévezetőnél



Hajta természetismereti túraútvonal

Farmos környéke rendkívül gazdag természeti értékekben, a legkülönbözőbb élőhelyek is megtalálhatóak itt a mocsaraktól a löszgyepeken át a szikes pusztáig. A kirándulni vágyóknak egy 8 km-es túraútvonalat alakítottak ki, mely érinti a Hajta-patakot, a Nagy-nádas, a Sóvirág, Kékbegy ill. a Göbolyjárás-on található Nőszírom tanösvény lápréjtjét is.

Info: 06-30/336-8029





Események, rendezvények

Békamentés

2005-től minden év márciusában kerül sor az országos híró farmosi békamentésre, melynek célja a kora tavasszal a mocsárba induló barna ásbékák átsegítése a forgalmas 311-es főúton. Az akciót kb. egy hónapon keresztül folyamatosan szervezik a helyi természetvédők több száz önkéntes bevonásával. 2009-ben pl. 64 000 kétéltűt mentettek meg a gázolástól! Az akcióra várják újabb csoportok, iskolák, óvodák jelentkezését is.

Info: 06-30/663-4650
www.tapiovidek.hu



Borverseny

A helyi borosgazdák minden évben borversenyen mérhetik össze boraik minőségét. A versenyt zsűriben való részvételével – felkért helyi borszerető hozzáértők mellett – rendszeresen országgyűlési képviselő és borlovag is megtiszteli. A folyamatos kóstolgatáshoz a zenei aláfestést a farmosi Rózsa Nyugdíjas Klub asszonykórusának nótázgatása szolgáltatja.



Szántóverseny

A Szilágyi-farm Kft. Jóvoltából évről-évre megrendezésre kerülő „Tápió-Vidék Ágyszántó és Lófogató Szántóversenye” gazdag kulturális – és gasztronómiai programmal, színvonalas mezőgazdasági kiállítással várja a vetélkedő gazdákat, érdeklődő vendégeket. Hogy ezen a napon mindenki jól érezze magát, arról a lelkes farmosi civil szervezetek és egyesületek, valamint meghívott vendégszereplők gondoskodnak. A szántóverseny rangjához minden évben az aktuális kormányzat vezető tisztségviselője, valamint a körzet országgyűlési képviselője járul hozzá.



Falunapok

Minden év szeptember végén gazdag program várja a falunap résztvevőit. A bolondos felvonulástól a kiállításokon át a néptáncig, színelőadásig, könnyűzenei koncertig megannyi műsorszám várja a szórakozni vágyókat. Hogy a nap folyamán senki éhen ne maradjon, arról főzőverseny gondoskodik. A szereplők között meghívottakként fellépnek a környező települések együttesei, de a határon túli magyarok területekről is érkeznek hozzánk szívesen látott vendégek. A helyi szereplők köre is igen széles. Valamennyi civil szervezet és egyesület, minden korosztály, óvodástól-nyugdíjasig kiveszi részét a szórakozásból, szórakoztatásból.





LEADER fejlesztések

A Tápió Közalapítvány a farmosi Vízparti Élet Háza Természetvédelmi Oktatóközpontban három különböző projektet valósított meg 2007–2008-ban a LEADER+ támogatásának keretében.

Terepi túravezető képzés

A közalapítvány 2007 tavaszi félévében 60 órás akkreditált továbbképzést szervezett a térség 30 pedagógusának részvételével. A képzés célja az volt, hogy a résztvevők képesek legyenek önállóan terepi természetismereti programokat, tanösvénytúrákat tervezni, vezetni a Tápió-vidéken, ill. a természeti értékek mellett megismerjék a térség néprajzi hagyományait és építészeti emlékeit is.



Elnyert támogatás: 999 400 Ft
Projekt összköltsége: 1 052 000 Ft

Napenergia hasznosításának bemutatása napelemekkel a farmosi oktatóközpontban

A fejlesztés során az oktatóközpont tetejére 900 W összteljesítményű napelemtáblákat szereltek fel 2008-ban. Az így előállított elektromos áram a kiállítás állandó fogyasztóinak, az akváriumok világításának és szivattyúinak energiaellátását fedezi.

Elnyert támogatás: 1 999 200 Ft
Projekt összköltsége: 2 352 000 Ft



A farmosi oktatóközpont fejlesztése

A projekt keretében irodatechnikai eszközök (laptop, projektor, telefax) kerültek beszerzésre, valamint egy 6 fő befogadására alkalmas vendégszállás és teakonyha került kialakításra.

Elnyert támogatás: 1 999 200 Ft
Projekt összköltsége: 2 352 000 Ft

Vadászház felszerelése szélturbinával

A falu széle és a Farmosi-nádas között, nagyjában félúton található a Hunor Vadásztársaság kezelésében lévő vadászház, mely villamos energia ellátását szélkerekes generátor biztosítja. A kis energiatermelő és energiátároló egység megépítéséhez szükséges összeget a vadásztársaság pályázati úton nyerte.

Elnyert támogatás: 791 418 Ft
Projekt összköltsége: 931 080 Ft

A sétakocsikázás meghonosítása

A turisták kényelmesen, két lovas hintón utazhatják be falunk útjait. A hintó beszerzését magánszemély részére pályázati nyeremény tette lehetővé.

Elnyert támogatás: 791 418 Ft
Projekt összköltsége: 931 080 Ft

Természetbarát gyepgazdálkodáshoz eszközbeszerzés

Helyi vállalkozók fűkaszásárlása a LEADER fejlesztés keretében.

Elnyert támogatás: 453 900 Ft
Projekt összköltsége: 534 000 Ft





Az egyesület

A HAJT-A Csapat Egyesület szervei:

- Közgyűlés:** Az egyesület legfőbb döntéshozó szerve, melyet a 42 alapító tag alkot.
- Elnökség:** Az egyesület tagjaiból választott döntéshozó szerv, amely 13 főből áll.
- Felügyelőbizottság:** Az egyesület működésének és gazdálkodásának ellenőrzésére létrehozott szerv, a feladatot 3 fő látja el.
- Munkaszervezet:** Az egyesület ügyviteli, adminisztratív szervezete, mely az egyesület tevékenységét segíti, létszáma az egyesület feladataihoz igazodóan változhat, jelenleg 5 fő. A munkaszervezet a Vidékfejlesztési Minisztériummal (VM), valamint a Mezőgazdasági és Vidékfejlesztési Hivatallal (MVH) együttműködve a Helyi Vidékfejlesztési Stratégiában (HVS) megfogalmazott célok megvalósítását hivatott segíteni, az Új Magyarország Vidékfejlesztési Program (ÚMVP) keretében benyújtott pályázatokon keresztül. Feladatunk többek között a tájékoztatás, a VM által alkotott rendeletek keretében meghirdetésre kerülő támogatásokról és pályázati kiírásokról. Ezen pályázatok és támogatási kérelmek értékelése, szükség esetén a dokumentumok hiánypótlatása, a támogatói döntés előkészítése az elnökség részére. Kötelező szakmai és pénzügyi beszámolót készítünk a VM és az MVH számára kéthavonta, továbbá szakmai rendezvényeken továbbképzéseken veszünk részt, a hatékony ügyintézés érdekében.

Elnökség (13 fő)

Béres Károly	(vállalkozó, Tápióság)
Fodor Zoltán	(polgármester, Szentmártonkátá)
Juhász Ildikó	(polgármester, Kóka)
Kovács Ferenc	(polgármester, Tápiószele)
Kovács Magdolna	(polgármester, Tóalmás)
Kökényesi József	(civil szervezet, Tápióbicske)
Lőrincz Tibor	(civil szervezet, Pánd)
Nagy Gábor	(vállalkozó, Tápiószentmárton)

Nagy István	(vállalkozó, Szentlőrincskáta)
Nyíri Mihály	(vállalkozó, Tápiószőlős)
Hajnal József	(képviselő, Tápiógyörgye)
Sziráki Károly	(civil szervezet, Újszilvás)
Tarkó Gábor	(civil szervezet, Farmos)

Felügyelőbizottság (3 fő)

Dr. Petrányi Csaba	(polgármester, Újszilvás)
Juhász Ildikó	(vállalkozó, Tápiógyörgye)
Kele Sándorné	(civil szervezet, Szentmártonkátá)

Az egyesület vezető tisztségei

Az egyesület elnöke:	
Kovács Ferenc	(Tápiószele város polgármestere)
Az egyesület alelnöke:	
Kovács Magdolna	(Tóalmás község polgármestere)
Munkaszervezet-vezető:	
Faragó Júlia	(Tápiógyörgye)

A munkaszervezet munkatársai

Munkaszervezet-vezető:	Faragó Júlia
Ügyintéző:	Tóthné Vágó Helga
A1 ügyintéző:	Tóth Gábor
A2 ügyintéző:	Petényi Nándor Csaba
A3 ügyintéző:	Kamuti Attila

A HAJT-A Csapat Egyesület

munkaszervezetének elérhetőségei:

Cím:	2768 Újszilvás, Szent István utca 4.
Postacím:	2768 Újszilvás, Pf. 6
Tel.:	06-53-583-550
Fax:	06-53-383-010
E-mail:	hajtacsapat@hajtacsapat.t-online.hu
Web:	www.hajtacsapat.hu

HAJT-A Csapat Egyesület tagjai

Önkormányzatok:

1. Farmos Község Önkormányzata
2. Kóka Község Önkormányzata
3. Pánd Község Önkormányzata
4. Tápióbicske Község Önkormányzata
5. Szentmártonkátá Község Önkormányzata
6. Szentlőrincskáta Község Önkormányzata
7. Tápiógyörgye Község Önkormányzata
8. Tápióság Község Önkormányzata
9. Tápiószele Város Önkormányzata

10. Tápiószentmárton Nagyközség Önkormányzata
11. Tápiószőlős Község Önkormányzata
12. Újszilvás Község Önkormányzata
13. Tóalmás Község Önkormányzata

Civil szervezetek:

1. Farmos Önkéntes Tűzoltó Egyesület
2. Tóth László Sportegyesület Újszilvás
3. Kókai Önkéntes Tűzoltó Egyesület
4. Pándi Községi Sportkör
5. Szentmártonkátai Könyvtárért Alapítvány
6. Csibészke Alapítvány
7. Tápióbicske Barátainak Köre Egyesület
8. Tápiógyörgyei Horgász Egyesület
9. Tápióságért Alapítvány
10. Blaskovich Múzeum Baráti Köre Egyesület
11. Szivárvány Alapítvány
12. Tápiószőlősért Alapítvány
13. Tóalmási Vállalkozók Egyesülete

Vállalkozók:

1. KÁTA-KAMION KFT.
2. AN-AD-AN KFT.
3. Gál János mezőgazdasági vállalkozó
4. Boglárka Virág KVB
5. KORMOS FARM BT.
6. Juhász-Bene Méhészet
7. Mays Farm Bt.
8. Vona Ferenc egyéni vállalkozó
9. Aranszarvas Termelő- és Szolgáltató Szövetkezet
10. NYÍRI-GRIFF KFT.
11. Hegyi és Társa Bt.
12. Bertók Méhészet Ker. és Szolg. Bt.
13. POLI-GRAN 2004 Kft.
14. Oldal István egyéni vállalkozó
15. Poppy Seed Kft.
16. Kenyő Lajosné egyéni vállalkozó



Pályázatok

ÚMVP III. tengely 4 jogcíme 2008. 10. 19. és 2009. 01. 10. között benyújtott támogatási kérelmek közül 28 nyertes pályázó van. Jogcímenként az alábbi megoszlásban:

Mikrovállalkozások létrehozásának és fejlesztésének támogatása: 8 db

Turisztikai tevékenységek ösztönzése: 11 db

Falumegújítás és -fejlesztés: 6 db

Vidéki örökség megőrzése: 3 db

Az első körös pályáztatás után Falumegújítás és -fejlesztés jogcím keretén belül maradt felhasználható forrás, így az ÚMVP III. tengely második körös pályázatainak kérelembenyújtási időszakában 2009. 11. 16. és 2009. 12. 20. között 7 db kérelem érkezett a HAJT-A Csoport Egyesület irodájába. Ebben a jogcímekben csak önkormányzatok és civil szféra képviselői indulhattak, ennek megfelelően önkormányzatok közül 6 db, civil pályázó 1 db volt. A kérelmek ügyintézése jelenleg folyamatban van.

„A beérkezett pályázatok bemutatása”

A LEADER első körös beadási határidőt követően 2009. október 1. és november 16. között, rekordmennyiségű pályázat érkezett irodánkba, ez 91 db támogatási kérelmet jelent. A vállalkozói szférától 24 db, önkormányzatoktól 24 db, egyháztól 1 db, míg a civil szféra képviselőitől 42 db pályázat érkezett. A négy jogcímre lebontva: közösségi célú fejlesztésre 48 db, vállalkozási alapú fejlesztésre 24 db, rendezvényre 15 db, térségek közötti és nemzetközi együttműködésre 3 db, képzésre 1 db érkezett.

A LEADER első körös pályázatainak beadását követően megkezdődött a HAJT-A Csoport Egyesület munkaszervezeti irodájában a támogatási kérelmek ügyintézése. A pályázatok ügyintézéséhez hozzátartozott az előzetes helyszíni szemlék lefolytatása, melyek a hiánypótlás mellett párhuzamosan elvégezhetőek voltak. A LEADER-pályázatok esetében ez 38 szemlét jelentett az elmúlt időszakban. A véglegesített rangsorállítás után a döntéshozó testület hozza meg a rendelkezésre álló forrás és a pontszámok alapján a támogatható pályázatok listáját.

Fejlesztési források összesen a 14 településen 2007–2013 időszakra	
ÚMVP III. tengely	ÚMVP IV. tengely
3 241 982 €	1 375 829 €
864 636 600 Ft	366 933 594 Ft

További lehetőségek

A 2011-es évben lehetőség nyílik új pályázatok benyújtására az alábbi célterületeken:

Közösségi célú fejlesztés jogcímen belül az alábbi célterületekre:

- Kulturális értékeink fenntartása, hagyományörzés célterület
- Sportlétesítmények felújítása, korszerűsítése, kialakítása
- Kistérségi civil szervezetek működési feltételeinek javítása
- Táborok kialakításának, fejlesztésének támogatása
- HAJT-A Csoport Akciócsoport arculatának fejlesztése
- Árpád-kori település nyomainak feltárása, bemutatása
- Tápiószele arculatának fejlesztése

Vállalkozás alapú fejlesztés jogcímen belül az alábbi célterületekre:

- Családi napközik fejlesztésének támogatása
- Helyi terméket előállító, forgalmazó, helyi szolgáltatást végző vállalkozások támogatása
- Zöldhulladék-kezelő, -feldolgozó felületek kialakítása
- Turisztikai vonzerő növeléséhez szükséges eszközbeszerzés
- Turisztikai szolgáltatások fejlesztése

Rendezvény jogcímen belül az alábbi célterületekre:

- A Tápió-vidék kulturális és egészségmegőrző rendezvényeinek támogatása
- TÁPIÓ-EXPO
- „Olimpici” sportrendezvény

Térségek közötti és nemzetközi együttműködés jogcímen belül az alábbi célterületre:

- Térségek közötti és nemzetközi együttműködések támogatása

Képzés jogcímen belül az alábbi célterületre:

- A Tápió-vidék bemutatását elősegítő képzések támogatása

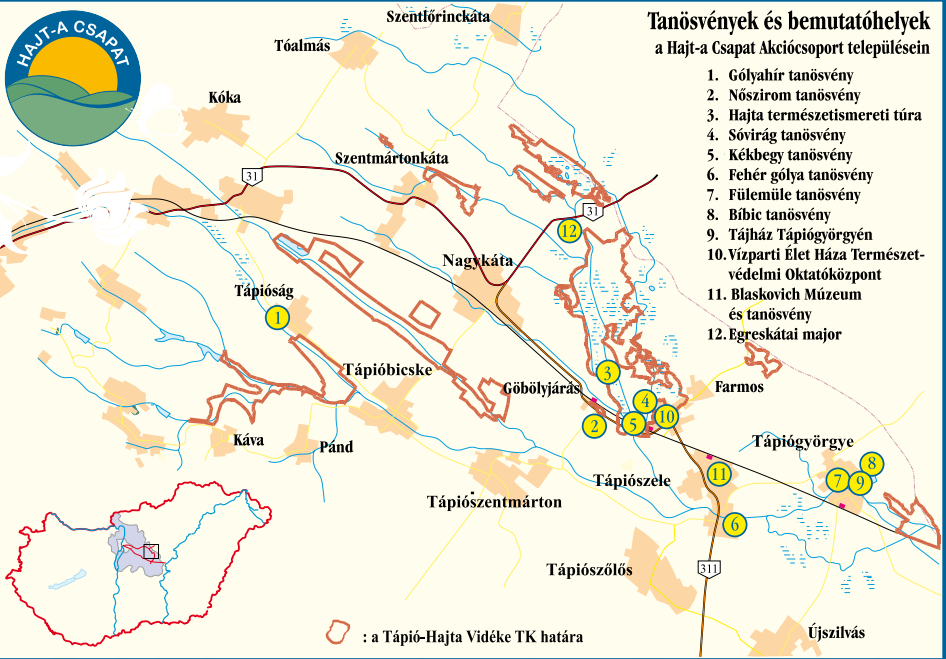
A pályázási feltételekről és lehetőségekről több információt a honlapunkon találnak: www.hajtacsapat.hu

Kiadja: HAJT-A Csoport Egyesület Munkaszervezete.
Megjelent: a Patkós Stúdió gondozásában 2010-ben.



Tanösvények és bemutatóhelyek a Hajt-a Csapat Akciócsoport településein

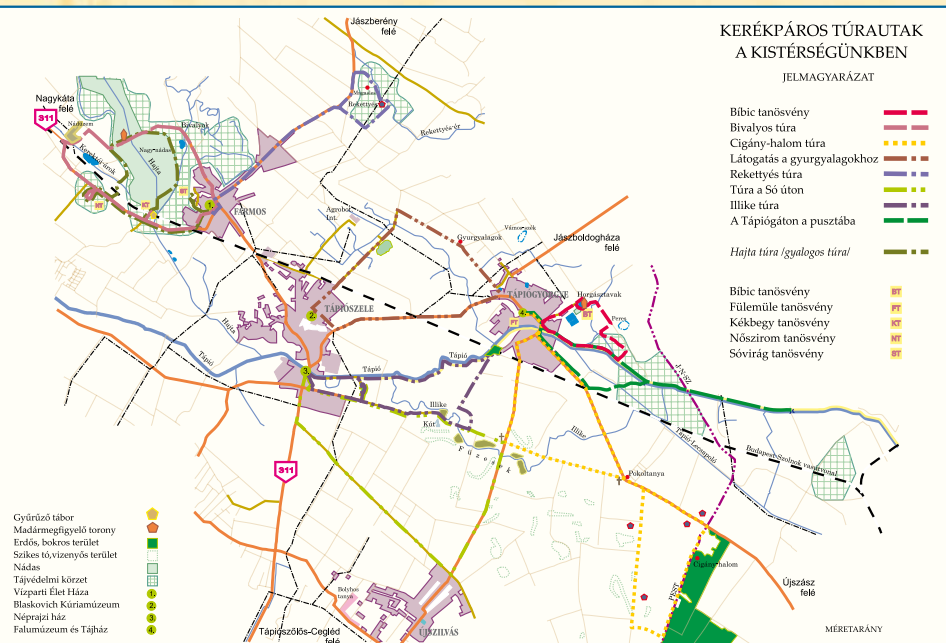
1. Gólyahír tanösvény
2. Nőszírom tanösvény
3. Hajta természetismereti túra
4. Sóvírág tanösvény
5. Kékbeigy tanösvény
6. Felhő golya tanösvény
7. Fülemlüle tanösvény
8. Bibic tanösvény
9. Tájház Tápiógyörgyén
10. Vízparti Élet Háza Természetvédelmi Oktatóközpont
11. Blaskovich Múzeum és tanösvény
12. Egreskátai major



KERÉKPÁROS TÚRAUTAK A KISTÉRSÉGÜNKBEN

JELMAGYARÁZAT

- Bibic tanösvény
- Bivalyos túra
- Cigány-halom túra
- Látogatás a gyurgyalagokhoz
- Rekettyés túra
- Túra a Ső úton
- Illike túra
- A Tápiógyátán a pusztába
- Hajta túra /gyalogos túra/
- Bibic tanösvény
- Fülemlüle tanösvény
- Kékbeigy tanösvény
- Nőszírom tanösvény
- Sóvírág tanösvény



- Gyűrűző tábor
- Madármegfigyelő torony
- Erdős, bokros terület
- Szilves tó, vízenyos terület
- Nádas
- Táji védelmi körzet
- Vízparti Élet Háza
- Blaskovich Kőrfa múzeum
- Néprajzi ház
- Falutazás és Tájház

A térképen szereplő túrák és túraútvonalak letölthetők a www.tgytrack.fw.hu oldalról.