


HAJT-A Csapat Egyesület



Bénye



Farnos



Gomba



Káva



Kóka



Mende



Monor



Monorierdő



Nagykáta



Nyáregyháza



Pánd



Péteri



Pilis



Sülysáp



Szentlőrinc-káta



Szentmártonkáta



Tápióbicske



Tápiógyörgye



Tápióság



Tápiószecső




Tápiószéle



Tápiószentmárton



Tápiószőlős



Tóalmás



Újszilvás



Úri



Államtitkári köszöntő



Hazánk európai uniós tagsága állandó viták keresztjében áll. A két szélsőség álláspontja egyszerű: egyfelől az uniós tagság csodaszere a felemelkedéshez, másfelől a tagság a függetlenség feladásával egyenlő. A valóságban nyilván jóval árnyaltabb a kép, hisz semmi nem fekete-fehér a politikában sem. Amikor az uniós Bizottság kidolgozta a „Közösségi kezdeményezés a vidék gazdasági fejlesztése érdekében”/a francia elnevezés kezdőbetűiből: LEADER/ megnevezésű programját, az volt a cél, hogy a vidékfejlesztésre szánt források ne egymástól elkülönült területeken és ne a helyi társadalom megkérdezése nélkül legyenek felhasználva, hanem integráltak, s a helyi politikai, gazdasági és civil szereplők bevonásával. Magyarország csatlakozása után a magyar vidék is bekapcsolódott ebbe a programba, s jelentős uniós források léptek be a vidéki települések fejlesztésébe. Ezért akárhány vélemény hangzik el az uniós tagság megítélése kapcsán, mindig figyelemmel kell(ene) lenni e nem jelentéktelen körülményre. Arra, hogy megújultak a településközpontok, az értéket hordozó épületek, hogy a vállalkozások sora lendült fel, hogy a vidéki életkörülmények folyamatosan változtak, a vidék népességmegtartó ereje növekedett. Csak remélni tudjuk, hogy ez a folyamat nem áll le, hogy a vidék további felemelkedésének részese lesz a helyi akciócsoport. Változások várhatók a szervezetek életében, de bízunk abban, hogy ez az előnyükre válik. A források elosztásának fontos láncszemei lesznek, s ezek a források remélhetőleg jól hasznosulnak. Rengeteg múlik a helyi szervezeteken, a kezdeményezőkézségen, a körültekintő tervezésen.

S ha találkozik a helyi szándék a nagypolitikai akarattal, az minden sikernek forrása lehet. Magyarország kormánya mindent megtesz annak érdekében, hogy ez így legyen.

Czerván György
agrárgazdaságért felelős államtitkár

Elnöki köszöntő



A Homokhátság felső része és a Tápió-vidék a közép-magyarországi régió legizgalmasabb, ugyanakkor legkevésbé felfedezett tájai közé tartozik, a természetbúvárok, természetjáró turisták kedvelt paradicsoma. E térség lakói híven őrzik hagyományait, megoldást keresnek korunk társadalmi és gazdasági kihívásaira a vonzó emberi környezet megteremtéséért és fenntartásáért. Az Európai Mezőgazdasági és Vidékfejlesztési Alapból nyújtandó támogatások a 2007-2013-as európai uniós költségvetési időszakban a Darányi Ignác Terv Új Magyarország Vidékfejlesztési Program (ÚMVP) keretén belül voltak elérhetőek. 2008-ban települési önkormányzatok, civil szervezetek és vállalkozások részvételével alakult meg a HAJT-A Csapat Egyesület, amely vidéki térségünk eredményes fejlesztését és az európai uniós támogatások, a LEADER-program helyi koordinálását tűzte ki céljául. A 2012-ben kibővült egyesületet immár 26 település alkotja: Bénye, Farnos, Gomba, Káva, Kóka, Mende, Monor külterülete, Monorierdő, Nagykáta külterület, Nyáregyháza, Pánd, Péteri, Pilis külterülete, Süllyás, Szentlőrinc-káta, Szentmártonkáta, Tápióbicske, Tápiógyörgye, Tápióság, Tápiószecső, Tápiószele, Tápiószentmárton, Tápiószőlős, Tóalmás, Újszilvás és Uri. Egyesületünk az ÚMVP Irányító Hatóságától kapott jogosultságával Helyi vidékfejlesztési Stratégiát alkotott, majd igyekezett azt megvalósítani, ezáltal térségünk az említett időszakban 2 milliárd 240 millió forint fejlesztési forrást tudott mozgósítani. Megújult közterek, középületek, templomok, játszóterek, színvonalas kulturális, hagyományőrző és egészségtudatos rendezvények, környezetbarát fejlesztések, gyorsuló vállalkozások, szolgáltatások, turisztikai attrakciók jelzik azt, hogy vidékünk élni tudott a lehetőségekkel. Egyesületünk a 2014-2020-as európai uniós programozási időszakban új Helyi Fejlesztési Stratégiát alkotva segíti a LEADER-program helyi lebonyolítását. Bízunk abban, hogy a Homokhátság felső részén és a Tápió-vidéken élő emberek szorgalma a fiatalokat is helyben tartó, élhető vidéket teremt. Egyesületünk munkaszervezete a Tápiószelén található Civil Szolgáltató Központban a hét minden munkanapján ügyfeleink rendelkezésére áll. Alapvető érdekünk helyi értékeink felkutatása, fejlesztése, a jó ötletek megvalósítása. A jövő sikereihez is összefogásokon keresztül vezet az út. Kérjük, legyen ebben partnerünk, és forduljon hozzánk bizalommal!

Kovács Ferenc
A HAJT-A Csapat Egyesület
elnöke

Bénye



Budapesttől 50 kilométerre, délkeletre, a Gödöllői–Monori-dombság és a Monori–Irkai-dombság területén helyezkedik el a falu. Közéleben található a Duna–Tisza vízválasztója és a Tápió-vidék kezdete. Közúton Monor, Tápióbicske és Pilis felől közelíthető meg, a legközelebbi vasútállomás Monoron található. Területe 1653 hektár. Lakóinak száma 1193 fő.

Bénye az ország legrégebben keletkezett falvai közé sorolható Árpád-kori település. 1368-ban említették először oklevélben, mint az óbudai Klarisszák birtokát. Neve a Benedek személynévből származik – Béna, Bene, Bény és Bénye formában is használták.

A község a török pusztítás okozta elnéptelenedés után a Fáy család birtokába került. 1714-ben Fáy Mihály telepítette be szlovák családokkal, s azóta is folyamatosan létezik. 2014. április 27-én ünnepelte újiatelepítésének 300. évfordulóját.

Festőien szép természeti érték a dombság és a síkság találkozásánál elterülő Bényei Dolina, ahol nívós szabadidőközpont és rendezvénytér épült a közösségi programok befogadására. Tájkiürzüm a Lomen-völgyi löszkopár, a Bényei-patak partján álló, több mint 100 éves eperfa és a hasonló korú tölgyliget.

A gyalogos forgalmat szolgáló kis utcák, az ún. „ulicskák” sajátos hangulatot kölcsönöznek a falunak. Építészeti büszkeségük a 2012-ben felújított 220 éves evangélikus műemléktemplom, melyet 1784-1794 között emeltek késő-barokk stílusban. Kertjében Szent István király szobra és a két világháború hőseinek, valamint a polgári forradalmak – szabadságharcosok tiszteletére emlékművek díszelnek. Ipari műemlék a 3 éves terv keretében épült Norton-kút.

Bénye híres lakója a szlovák művelődéstörténetből ismert Pauliny Sámuel 1743-tól 40 éven át látta el a pedagógusi, jegyzői feladatokat a községben. Itt is hunyt el 1783-ban. Fia, Zsigmond az evangélikus népiskolák számára írt tankönyvet. 1814 augusztusában itt kezdte írni Kölcsey Ferenc az Elfojtódás című versét. A településen drótfonó üzem működik pár foglalkoztatottal, egyéb ipari tevékenység nincs. Mezőgazdasági termelést östermelői, családi és társas vállalkozások formájában folytatnak. Fő terményeik a búza, kukorica, napraforgó, repce és árpa, illetve a kunsági borvidéken, 400 hektárnál nagyobb területen termesztett, kiváló borszőlő. A borversenyvel egybekötött Vince-napi ünnepség mellett nevezetes az áprilisi pálinkafesztivál, az augusztusi pónifogathajtó verseny és a szeptemberi, szüreti felvonulással egybekötött falunap. A helység megbecsült, aktív civil szervezetei – Nyugdíjas Klub, Polgárőrség, Hegyközség és a tánccsoportok – kapnak főszerepet a májusban megrendezett civil szervezetek majálisán és a település valamennyi rendezvényén.

Az önkormányzat gazdaságilag önálló, de a közigazgatás 2013. január 1-jétől Közös Hivatal keretében működik, Péteri székhellyel. Káva községgel történik az oktatási-nevelési és egészségügyi szolgáltatások biztosítása. Bényén posta, gyógyszertár és családsegítő szolgálat áll a helyiek rendelkezésére. 2012-ben került átadásra az Integrált Községi és Szolgáltató Tér, amely művelődési központként és könyvtárként is funkcionál, valamint befogadja a pálinkafőző múzeumot. A község rendelkezik egy tájház jellegű épülettel, ahol régi eszközöket, bútorokat tekinthetnek meg az érdeklődők, míg a gyermekek aktív és egészséges időtöltését szépen kiépült játszótér szolgálja. A folyamatban lévő, regionális összefogással zajló szennyvízcsatorna beruházás befejeztével megvalósul a település komplett közművesítettsége. Az önkormányzat kiemelt feladata lesz az utak és a felszíni vízvezetők rendbetétele. Akadálymentesítéssel egybekötött korszerűsítést terveznek az orvosi rendelőben, a jövőben realizálható temetőbővítési projekt keretében a sírkert bekerítését, a ravatalozó felújítását, továbbá parkolók, szilárd burkolatú utak építését tervezik.

Farmos



Farmos Pest megye keleti felén, közvetlenül a Jászság határán, Nagykáta, Jászberény, Cegléd városok ölelésében fekszik. A falu területe a régészeti leletek tanúsága szerint már a honfoglalás előtti időkben is lakott volt. A Farmos körüli mocsárvilág – minek megmaradt része ma már országos jelentőségű természetvédelmi terület – az akkori időkben jó védelmet biztosított az itt letelepedett őseink számára. A tatároktól, a törököktől azonban ez sem nyújtott védelmet. Falunk mindkét esetben teljesen elpusztult. Az újra benépesedő település a török kiűzése után – a XIII. században pusztaként, Nagykátához tartozott. Önálló községként a II. József uralkodása alatti első népszámlálás idején említik Farmost. A legrégebb pecsétnyomó is ebből az időből származik, melynek körirata „Passimo Farmos 1791” volt. A falu neve kezdetben Farnos, mely később, a korabeli iratokon Farnosra változik. 1728 és 1744 között a Felvidékről 15 szlovák család érkezett a faluba. A mai lakosság nemzetiségi összetétele homogénnek tekinthető, a kisebbség száma statisztikailag nem kimutatott. Az itt élők döntő többsége vallási hovatartozás szerint római katolikus, de viszonylag jelentős az evangélikus, református, és hetednapos adventista felekezethez tartozó hívők száma is.

A XX. század nagy világgéése során nagyobb összecsapások nem voltak a település területén. A frontokon azonban nagyon sok farmosi esett el. Az ő tiszteletükre 1991-ben emlékművet állíttatott a község. A falu népessége az 1960-as 4185 fős népesség maximumig folyamatosan növekedett, majd egy trendfordulót követően mára 3650 főre csökkent.

Településünkön egyetlen jelentősebb termelő üzem, a MONSANTO HUNGÁRIA KFT. működik. A farmosi emberek főként a környék városaiba, vagy Budapestre ingázással tartják fenn családjukat. Viszonylag jelentős a mezőgazdaságból élők száma is. Farmos számára - a jövőre nézve - nagy lehetőséget jelenthet a természetvédelmi területek adta lehetőségekre épített turizmusfejlesztés. Közéletünk meghatározói a jól működő egyesületek, civil szervezetek, tánc- és zenekari együttesek. Lakosainknak, valamint a hozzánk látogató kedves vendégeknek évi rendszerességgel rendezünk különböző kulturális és sport rendezvényeket.


Rendezvényeink a következők:

- március Farmosi Borverseny
 Farmosi Zenekar koncertje
- július Farmosi Fogathajtó Baráti Találkozó
- szeptember Farmosi Napok
 Szüreti felvonulás
- október Szüreti felvonulás
- december Évűcsűztató karikás ostorcsattogató

A közelműltban településűnk arculata – köszönhetően a pályázati- és önkormányzati forrásokból, valamint adományokból megvalósult fejlesztéseknek – jelentősen megváltozott.

A Farnosra érkező látogatóknak ma már szűvesen mutatjuk meg egyre széűpilő falunkat, mely az itt élőknek a mindennapokban egyre szeűb, egyre élhetőbb környezetet biztosít.

Gomba



Gomba községnek (Monori járás, Pest megye) a Gödöllői-dombság déli lankáin, páratlan természeti környezet jutott. Az 50 kilométerre fekvő fővároshoz – a jó közlekedésnek köszönhetően – időben közel van, hiszen Budapest szívéből egy óra alatt még átszállással is eljut az ember vonattal és busszal Gombára.

A domborzat által meghatározott utcaszerkezet és a XVIII. századi műemlék épületek (református templom, kastélyok, kúriák), valamint a völgyekkel és mesterséges tavakkal szabdaltnak különleges hangulatot kölcsönöz Gombának. A 3976 hektáron elterülő 2984 lelkes (2014. évi adat) községnek önálló polgármesteri hivatala, óvodája, református egyházi fenntartású iskolája, postája és patikája van. A helyi társadalom korösszetétele biztató, a két köznevelési intézmény együttes gyermeklétszáma hosszú ideje meghaladja a négyszáz főt. A település kereskedelmi ellátottsága átlagos, közbiztonsága jónak mondható, minden elérhető közművel rendelkezik.

A dombok között megbúvó település még a török idők alatt sem halt ki, többnyire ebből fakadóan nincs kisebbség a faluban. Vallásukat tekintve a helyiek többsége református, illetve római katolikus, mindkét gyülekezetnek temploma van a településközpontban.

A fiatalos lendülettel induló, 2006-ban megválasztott önkormányzat 2007 májusában elfogadta az integrált településfejlesztési stratégiáját (ITS), amely irányít a településfejlesztéshez Gombán. Az ITS elkészítése óta eltelt hét esztendő távlatából értékelve bizonyára elmondható, hogy a több ezer éve lakott terület, vagyis az idén 677 éves oklevél alapján már 1337-ben is létező falu lehetőségei ritkán sűrűsödtek ennyire, ennek köszönhetően számos helyen megújult a település:

A teljes körűen akadálymentesített egészségház háziorvosi- és fogorvosi rendelővel, valamint a védőnővel áll a lakosság szolgálatában. A település belterületi úthálózata - többségében szegéllyel ellátva - aszfaltborítású, a községen áthaladó főközlekedési út burkolata is felújított. A településközpontban található a rendezvényház, amely 600 adagos konyhájával ellátja a teljes közétkeztetést, rendezvényterme kész befogadni a település alkalmait. A rendezvényház remek helyszín lehet a nagyobb családi és céges rendezvényeknek is, hiszen konyhája és rendezvényterme együtt használva – a vacsorával egybekötött nótaestektől a lakodalmakig – sok alkalommal megfelelt már.

Civilházunk – integrált közösségi szolgáltató térként – a falu nappalija, amelyben könyvtár, internet, egyesületi és klubfoglalkozások, családgondozói, közszolgáltatói és agrárkamaraik ügyfélfogadás működik. A faluközpontban a megújult külsőt kapott régi tűzoltószertár ad otthont a közbiztonsági központnak és a pizzériának is. Az előtte lévő téren – egyedi építészeti megoldással – létesült a szabadtéri elárusítóhely (helyi nevén góré), amely kinyitott állapotában hat elárusító pultot biztosít a termelők és kereskedők számára. Az ide érkezők a Község háza (egykori Fáy-kúria) és a rendezvényház mögött találják meg a kúria utolsó tulajdonosa után csak Kenyeres-kertnek nevezett szabadidőparkot, amely teret biztosít a sportolásnak, a természetismereti tanösvénynek, egy jó kétezer négyzetméternyi csodaszép játszótérnek és megidézi Fáy András egykori haszonkertjét is.

Higgye el, ha látja!

Káva



Káva a Tápiómente legkisebb települése. Monortól 14, Pilistől 9 km-re fekszik, de Pándon keresztül haladva Nagykátán át a 31-es útról is megközelíthető (14 km). A község belterülete 78 ha, külterülete 1053 ha.

A vízmosások és eróziós barázdák által létrejött völgyek közt húzódó településen a tölg- és bükkerdők alatt olyan törpemandulás, ill. rét borította táj húzódik, ahol a környéken egyedülként a tavaszi hérics is tömegesen virágzik. A középkori oklevelekben Kalwa és Kálna néven említett település neve a „kalb” szóból származik, jelentése sár. A falu határában, a Várhegy nevű dombon talált régészeti leletek bronzkori földsáncokkal megerősített településről tesznek bizonyosságot, a domb tetején álló egykori „földvár” területéről zsákszámra kerültek elő edénytöredékek, mindennapi használati eszközök, szerszámok. A XII. században a falu határában fekvő Zsigerpusztán a Szentföld védelmére alakult harcos rend, a templomosok építettek várat.

A falu első okleveles említése 1375-ben történt, birtokosai a Kálnai, majd a Kápolnai családok voltak. A XVI. század végén Tassy Pál birtokában volt a település, majd Halmy Gáborra és Ráday Györgyre szállt a birtokjog. A falu határában a Gombai patakon ível át az ún. Törökhíd, amelyen keresztül az erdélyi sóbányák kincsét Pestre szállították.

A török hódoltság elejére néptelenné vált Kávát 1725-ben a Fáy család telepítette be ismét evangélikus magyarokkal. Ekkor a jobbágyok főként a hegyoldalakra épített, sárral rakott, földből vert falú, zsúptetejű házakban, míg földesuraik kúriákban éltek.

A házak közül két kúria és két templom emelkedik ki. A Fáy család 1810-ben épített kúriája a Polgármesteri Hivatalnak és az orvosi rendelőnek ad otthont, míg az 1830-ban klasszicista stílusban emelt Puky-kúria ma iskola. A XX. század elején a temető dombja alá katolikus, míg 1923-ban a falu másik oldalára evangélikus templom épült. A település lélekszáma a XVIII. századtól csekély mértékben emelkedett, ám e tendencia többször erőteljes csökkenést is mutatott. Az utóbbi évek fokozatos népességyarapodása mindenekelőtt a magasabb születésszámnak, bevándorlásnak köszönhető.

A csendes falusi környezet, az érintetlen természet a jövőben várhatóan fokozottan felértékeli a helységet nem pusztán a turisták, de a városi zaj elől végérvényesen menekülni igyekvő polgárok szemében is. Valószínűleg a nyugalmat kereste és találta meg Káván Kölcsey Ferenc is, aki 1814 őszén egy hónapot töltött a településen. A Himnusz költője maga is aktívan kivette részét az évi szüretelésből, majd az azt követő mulatozásból. Ennek emlékére 2004-ben egy Kölcsey portré felavatására került sor a falu központjában, amely Oláh Szilveszter alkotása, az I. és a II. Világháború áldozatainak emléket állító két emlékmű mellett.

A falunak van saját körzeti orvosi rendelője, óvodája, klubkönyvtára, továbbá Bényével közösen általános iskolája. Káván az 1-3 osztályosok, Bényén a 4-8. osztályosok tanulnak.

Az evangélikus iskola 1738-as felavatása óta a faluban tevékenykedő 129 pedagógus tiszteletére az iskola udvarán 1999-ben felállították az ún. „tanítók fáját”, melyen kis bronz plaketteken szerepel valamennyi tanító neve, továbbá munkásságának ideje. A falu e szép gesztussal az országban páratlan módon állított emléket a mindenkorai felnövekvő generációért oly sokat tevő értelmiségi réteg tiszteletére.

Az önkormányzat 2008. január 1-től – 2012. december 31-ig a szomszédos Bénye községgel közös körjegyzőség útján - bényei székhellyel - látta el a közigazgatási feladatokat, majd 2013. január 1. napjával Káva, Bénye és Péteri Község Önkormányzatai közigazgatási és gazdálkodási feladatainak ellátására létrehozták a Péteri Közös Önkormányzati Hivatalt, amelynek egyik telephelye az Önkormányzat székhelyén (2215 Káva, Pilisi utca 1.) működik. A szociális ellátórendszeren belül a gyermekjóléti és családsegítő feladatokat, valamint a jelzőrendszeres házi segítségnyújtást az Önkormányzat az üllői székhelyű önkormányzati társulás útján látta el. 2013. augusztus 1-től a családsegítő és gyermekjóléti feladatokat a Monori Kistérségi Családsegítő és Gyermekjóléti Szolgálat veszi át. A rendőri jelenlét a szomszédos két településsel közös körzeti megbízott útján biztosított.

Kóka



Tisztelt Olvasó!

Juhász Ildikó vagyok, Kóka község immáron második választási ciklusban megválasztott polgármestere. Megpróbálok településem, Kóka község iránt felkelteni érdeklődését, pár mondattal.

A mi 4.448 lelket számláló településünk 760 éves. Kis ékszerdobozként helyezkedik el a Gödöllői dombság utolsó nyúlványánál és az Alföldi síkság első üteménél. Földrajzi elhelyezkedésénél fogva, ezért is jelentős a dombokon a szőlőtermesztés, ahol már az Alföldre jellemző homokos talajon, igazi asztali borok készítéséhez való szőlő terem. A szőlőtermesztés, borkészítés fontos a kókai ember életében, az Alsó-; Felső-; Margit-hegyen jelentős pincerendszerek épültek ki, és a 2000-es évektől jelentőséget kapott a falusi borturizmus is ezeken a helyeken. A település közmű-kiépítettsége jónak mondható, vezetékes ivóvíz-, gáz-, telefonhálózata van, és jelenleg folyik a Tápió-térségben a szennyvíztisztító-telep, valamint a szennyvízhálózat kiépítése, 20 település összefogásával. A kókai közutak 97%-ban aszfaltozottak. Alapvető közszolgáltatásokhoz a lakosság hozzáfér.


A község az alapfokú intézményekkel rendelkezik. Szerencsés elhelyezkedéssel, szinte egy épülettömbben található, a falu szívében az óvoda, az általános iskola, a községháza, valamint a Makovecz-stílusban épült Berki Krisztián Sportcsarnok és Művelődési ház.

Büszkék vagyunk Berki Krisztián olimpiai bajnokunkra, aki kókai származása révén, nevét adta sportcsarnokunknak, és 2013. évben a képviselőtestület, a község díszpolgárává választotta. A község munkaképes lakosai budapesti vagy a közeli városokban (Nagykátán, Süllyápon) levő munkahelyeken dolgoznak. Kókai jelentősebb vállalkozások is foglalkoztatnak helyben alkalmazottakat. (A nagyobbak - GÉPFORG BT- 100 fő alkalmazott, Styron KFT 60 fő alkalmazott.)

Az önkormányzat két településsel tart fenn - jó együttműködéssel - testvérvárosi kapcsolatot: az olaszországi Minturno városával, és a szerbiai Gunaras településsel. Munkánkat a civil szervezetek, alapítványok segítik. Az önkormányzat jól működő civilháza, és hagyományaink ápolására falumúzeumot tart fenn. 2013. évben megalakult a Települési Értéktár Bizottság, amely komoly feladatának tekinti felfedezni és továbbvinni a régmúlt, kókai hagyományait. Polgármesterként magam is vallom és hiszem Gustav Mahler gondolatát, hogy „A hagyományörzés nem a hamu imádása, hanem a tűz továbbadása.”

Ebben a szellemben munkálkodunk községünkben képviselőtársaimmal, alapítványainkkal, civil szervezeteinkkel, és sok-sok Kókát kedvelő kedves lakosunkkal. Aki a községünkbe betér, megismerheti településünk múltját, jelenét, és élvezve vendégszeretetünket, - egy pohár kókai lankákon termett, jó bor mellett, - betekintést nyújtunk a távolabbi terveinkkel kapcsolatban is, amelyről részletesebben a LEADER-támogatással készült, Kóka településről szóló kiadványban olvashat.

Mende



Kedves Olvasó!

Mendéről, a hagyományaira méltán büszke településről Fényes Elek 1851-ben ezt írta:

„Mende tót falu Pest-Pilis vármegyében a Cserhátton, Pesthez keletre 3 órányira 400 katolikussal, 200 evangélikus lakossal, anyatemplommal. Határa szép búzát terem, erdeje, szőleje van.”

Ma a településünk 4230 lakója a technikai fejlődésnek köszönhetően 15 perc alatt eléri a fővárost, a Budapesti Agglomeráció után található első községben él.

Mi, Mendeiek büszkén tekintünk vissza az ősöktől kapott örökségünkre és megpróbáljuk oly módon fejleszteni településünket, hogy méltó módon a XXI. századi kihívásoknak is meg tudjunk felelni.

Jelen kiadványunkban az idelátogató utazóknak szeretnénk néhány dolgot felvillantani, miért érdemes hozzánk ellátogatni!

A településünkön élők számára pedig azt mutatjuk meg, hogy mi változott a Leader adta lehetőségeket is kihasználni igyekvő Mendén.

Büszkék vagyunk intézményeinkre, civil szervezeteinkre, a kulturális és sportéletünkre, templomainkra, valamint arra, hogy 2011-ben felvették a mendei evangélikus gyülekezet pünkösdi templomdíszítő hagyományát a Szellemi Kulturális Örökség Nemzeti Jegyzékére.

Olyan fejlesztéseken dolgozunk, amelyek által komfortosabbá, élhetőbbé, szebbé, színvonalasabbá kívánjuk tenni a ma már 663 éves települést.



Monor



Monor a Közép-Magyarországi régió délkeleti szektorában helyezkedik el és a Budapest agglomeráción kívülre esik. Monor helyzete, ha nem is a leginkább prosperáló Budapest közeli városok kategóriájába tartozik, de stabil, sőt kifejezetten pozitív változásokat ért el és továbbiakat vetít előre. E pozitív kilátások döntően két tényezőnek, a gyorsforgalmi úthálózat várható kiépülésének (M0 és M4), illetve a növekvő forgalmú és súlyú Liszt Ferenc nemzetközi repülőtér kisugárzásának köszönhetőek. Monor a járás központja, mely elsősorban a dinamikus népességnövekedésnek köszönhetően lényegében az abszolutizmus korától központi szerepet játszik. A századforduló idején Pest-Pilis-Solt-Kiskun vármegye 22 községe tartozott a monori járáshoz, területe Kispesttől Ceglédbercelig, Maglódától Tápióságig terjedt, lakóinak száma meghaladta a hetvenezretet, ami a vármegyében a legmagasabbnak számított! Az akkori centrumszerephez illő reprezentatív épületek sora határozza meg a belváros mai hangulatát, összképet is. A település központja – a „város”, ahogy a monoriak már régóta nevezik – tulajdonképpen a főutca, a Kossuth Lajos út egy kb. ötszáz méteres szakasza. Ennek a központi utcaszakasznak az egyik végén, – ifj. Nagy István fővárosi építész tervei alapján – 1909-ben épült fel a Vigadó, melyet európai uniós pályázati pénzből 2007-ben újítottak fel. Azóta a város kulturális életében kiemelt szerepet játszó közmuvelődésért felelős Vigadó Kulturális és Civil Központ otthona. Mint ilyen, a Vigadó felel a város és környékének kulturális programjaiért, azok tervezéséértől a teljes lebonyolításig. Az épület Díszterme, - mely a város legimpozánsabb és legnagyobb terme -, nyolc méteres belmagasságának köszönhető kiváló akusztikájával ideális könnyű- és komolyzenei rendezvények helyszínévént.

A Kossuth Lajos út és a Bocskai utca sarkán emelkedik a város legrégebbi épülete, a református nagytemplom, amelynek helyén állt az – 1398-1401 közötti okleveleken említett – egykori Szent György templom, ami a török pusztítás következtében rommá vált. A szájhagyomány szerint e templom maradványaira építette 1630 körül a református gyülekezet négyszög alaprajzú első templomát, amelynek nyugati végéhez torony is épült. Ezt a török portyázások során megsérült templomot 1702-ben újjáépítették, majd 1773-ban Mayerhoffer János kőművesmester vezetésével megnagyobbították. A templom és a parókia 1882-ben nyerte el a mai alakját, amely késő-barokk stílust képvisel. A templom berendezési tárgyainak egy része (a gyülekezeti láda, az úrvacsoraosztásnál használt kenyérszító óntányér és ónkanna, valamint három úrasztali terítő) ma a városi helytörténeti kiállításon látható. A berendezési tárgyak másik részét a parókian őrzik. Ilyen például az 1717-ben aranyozott ezüstműből készült kehely, és egy szintén aranyozott ezüstműből készült, empire stílusú, 1814-ből származó kehely is. A református egyház anyakönyveit 1744-től vezetik.

A református templom kertjében látható néhány XIX. századi faragott kopjafa (ezek a református temetőből származó temetői fejfák, amit a monoriak kopjafának neveznek) és sírkő.

A templom közelében áll a város legrégebbi iskolája, a Kossuth Lajos Általános Iskola épülete. Az 1711-es országos népiskolai összeírás szerint az iskola református népiskolaként működő elődjének alapítási éve 1567 volt. 1872-ben épült a ma is álló, az iskola földszintes, udvari részét alkotó református iskola. Az egyházi iskolát 1885-ben államosították, az utcai, emeletes épületrész 1908-1809-ben – Bartha Mór tervei alapján – már állami beruházással készült el. Az intézmény 1954 óta viseli Kossuth Lajosnak, hazánk egyik legkiemelkedőbb államférfijának nevét. A református templom és az iskola között, a Kálvin téren áll az I. világháború monori áldozatainak emlékműve, amelyet 1923-ban a mintegy 250 hősi halott emlékére közadakozásból emeltek.

Monoron turisztikai szempontból kiemelkedő jelentőséggel bír Közép-Európa legnagyobb összefüggő területű (180 hektár) pincefaluja, melynek központja a színes rendezvényeivel és hangulatos pincésoraival hívogató Strázsa-hegy, közel 1.000 borospincével, illetve présházzal. A Strázsa-hegy alján 1993 májusában avatták fel az egyméteres, diófából készült Orbán-szobrot (Szent Orbán a szőlőtermesztők védőszentje). A szobortól néhány perces kellemes sétával érhető el a 2002 őszén elkészült modern kilátó, amelyről nem csak a pincefalú és Monor, de több környező település, sőt a budai hegyvidék is jól látható.

Monorierdő



Pest megye középső részén, Budapesttől 42 km-re, Dél – Dél-kelet irányban, a 4. számú főközlekedési út 41. kilométerszelvényének és a Budapest – Cegléd vasútvonal 44. kilométerszelvényének érintkezési pontjában, a Gödöllő-Ceglédberceli dombság és a Duna-Tisza közti Homokhátság találkozásánál helyezkedik el.

Monor és környéke két nagytáj, az Észak-magyarországi-középhegység és az Alföld határán terül el. Monor északi határában szelíd dombvidék, a Cserhát-hegység déli nyúlványa, a Gödöllő-ceglédberceli-dombság, amely folyamatosan simul az Alföldre. A város belterülete már az Alföldön fekszik. Monor külterületének délnyugati részén végződik a Duna jégkori hordalékkúpja, a Pesti hordalékkúp-síkság. Monorierdő és vele a külterület keleti része a Pilis-alpári-homokháthoz tartozik, ahol a Dunából kifújó vékony lepelhomok fedi a felszínt.

Az elmúlt években Monorierdőn kialakult a teljes infrastruktúra, és kiépítették a szilárd burkolatú utakat.

Van óvoda, iskola, orvosi és gyermekorvosi rendelő, vasúti megálló, helyi buszjárat, posta, gyógyszertár.

Tehát minden megvan ahhoz, hogy önálló életet kezdjen. A szétválással a most már csak 18 ezer lakosú Monor város jobban összpontosíthat önmagára, kevesebb intézményt, utat, közművet, közterületet kell fenntartania. Így mondhatni, hogy mindkét település jól járt.

A főváros közelsége (Ferihegy 22 km), jó autóutak, a jól megszervezett tömegközlekedés (a reggeli órákban Monorierdőről, és a késő délutáni órákban Budapestről 20 percenként közlekedik vonat, és 42 vagy 52 perc alatt lehet beérni a Nyugati pályaudvarra, vagy vissza Monorierdőre, attól függően, hogy a zónázó, vagy a minden megállóhelyen megálló személyvonatot választja az utas.)

Nagykátai



A kistérség egyetlen városa, mely a történelem folyamán mindig is központi szerepet töltött be a régió életében. 1743-ban Mária Teréziától mezővárosi rangot kapott, majd 1989-ben kapta meg újból a városi rangot a 13 ezer lakosú település. 2013-tól a közigazgatási átszervezés következtében pedig visszakapta Járási székhely rangját. A város főutcája a Szent György –templom mellett nyíló Dózsa György út, a legtöbb középület és látnivaló színhelye. A Szabadság tér átépítése 2007-ben megtörtént. Szórádi Zsigmond közadakozás eredményeként elkészítette a 1956-os emlékművet, mely az átépített parkban méltó helyet kapott. Impozáns szökőkút, illatos rózsakert és kopjafa park veszi körül a felújított Szabadság emlékművet Gerendai Károly alkotását, mely a park névadója is egyben.

A Polgármesteri Hivatal az egykori Keglevich kastélyban működik, mely az 1849-es tavaszi hadjárat idején Görgey tábornok főhadiszállása és a sebesült honvédek hadi kórháza volt. A szépen kialakított butik sorok és üzlethelyiségek között a Vadász utca sarkán áll a város milleniumi emlékműve, a magyarok nagy asszonya szobor, melynek alkotója Törley Mária. A szökőkutas Európa térről betérhetünk a Tápió-vidéken élők kedvelt piac terére. A piacon 2014. június elejére megépült a tanyasi termelők és kistermelők számára megfelelő értékesítési lehetőséget biztosító fedett piaccsarnok. A hangulatos tér és piac a városi közélet egyik színhelye, ahol érdemes elidőzni, részt venni az ott tartott kulturális rendezvényeken. A Damjanich János Gimnázium és Mezőgazdasági Szakképző Iskolával szemben a temetővel található a város legértékesebb műemlékével a XVIII. században barokk stílusban épült Keglevich-kápolnával, mely ellipszis alakú kupolával egyedülálló az országban. A vasúton érkezőt megszépült pályaudvar a hozzá tartozó aluljáró és a felújított MÁV állomás fogadja. A vasúti átjárón túl találjuk a város országos hírví gyógy és termálfürdőjét, mely gyógyvize rendkívül nagy nátrium tartalmú, így megszépíti, fiatalítja, selymesíti a fürdőzők bőrét. A gyógyvíz mellett úszó és élményparkos gyermekmedencével, a legkisebbeknek bébi pancsolóval, futball és röplabda pályákkal virágos, ligetes szépen gondozott környezetbe várja a gyógyulni, felfrissülni vágyókat. A város északkeleti határában, a Jászberény felé vivő 31-es főút mentén található a Duna-Ipoly-Nemzeti Park Igazgatóság Egreskátai majorja, őshonos állatfarmmal a magyar pusztá hamisítatlan hangulatával várja a látogatókat.

Rendezvények:

Kátai Nemzetközi TáncTalálkozó – augusztus 20-hoz kötődően

Tavaszi hadjárat-megemlékezések – április 4.

Szabadtéri koncertek, színi előadások

KÁTA-Expo-szüreti multságok- szeptember hónap közepén

Információ:

Polgármesteri Hivatal (Tel.:06-29/641-100)

Művelődési Központ (Tel.: 06-29/440-75)

Tápió-Hajta Vidéke Tájvédelmi Körzet irodája (Tel.: 06-29/441-262)

Gyógy-és Strandfürdő

Cím: 2760 Nagykátai, Hosszútó u. 1.

Tel.: 06-29/442-971

www.nagykatastrand.hu

Nyitva: május 1.-szept. 30.

Nyáregyháza



Nyáregyháza a Monori kistérség déli részén, a Duna–Tisza közti homokhátság északi vidékén helyezkedik el. Budapesttől 40, Monortól 14, az ország szimmetrikus középpontjától 16 km-re található. Területe 3200 ha, lakosainak száma közel 4000 fő.

A község első írásos említésének évszáma 1411, amikor a települést „Nyareghaz” néven írták le egy Zsigmond király által kiadott oklevélben. A község nevének „Nyár” előtagja egykori nyárfás helyre utal. Az itt élők elsősorban növénytermesztéssel (búza, rozs, árpa, kender, len), állattenyésztéssel (sertés, juh), méhészkedéssel és bortermeléssel foglalkoztak. A XVI. század végén a falu a térség egyik legnépesebb települése volt, később azonban az adóterhek, fosztogatások, rabejtések elől a falu népe a környező mezővárosokba vagy a Felvidékre szökött, így a település fokozatosan elnéptelenedett.

A Rákóczi-féle szabadságharc után jogtalan földfoglalók jelentek meg a területen. Hosszas viták és több per után 1750-ben készült el Nyáregyháza első térképe. A XVIII. század második felére az elismert birtokosok bérbé adták területeiket, így ide települtek azok a köznemesi birtokos családok, akik jelentős szerepet játszottak a benépesítésben. A cselédség letelepítése nyomán létrejött házsorok adták mind Alsó-, mind Felső-Nyáregyháza későbbi utcaszerkezetének magját, kijelölték a község belterületén húzódó utak jelenlegi helyét.

Nyáregyháza községgé szerveződése az 1800-as évek közepére tehető. A falu népessége ekkor 640 fő volt, ami a következő évtizedekben rohamosan gyarapodott. Bár az állattartás jelentős szerepet játszott a lakosság megélhetésében – az 1897-es kimutatás szerint a legtöbb szarvasmarha (mintegy 1600 db) a monori járásban itt volt, de az erdőtelepítések nyomán fokozatosan háttérbe szorult, és az erdészet lett az egyik legfontosabb művelési ág, amit a kertészet és a gyümölcstermesztés egészített ki. Ez időtájt élénkült meg a kereskedelmi és ipari tevékenység is – az 1860-ban létrehozott monori ipartestülethez valamennyi nyáregyházi iparos csatlakozott.

A község nevezetes szülötte Nyáry Pál (1806-1871) liberális nemesi politikus, a reformkor neves személyisége. 1835-től Pest megye főjegyzője, majd Pest–Pilis–Solt vármegye alispánja volt. A szabadságharcban való részvétele miatt várfogságra ítélték, ahonnan 1856-ban tért vissza felújított kúriájába. Hazatérése után iskolát szervezett a faluban, felismerte az alsóbb néprétegek iskoláztatásának, szakképzésének szükségességét. Sírja a temető melletti platánfasor végén található, ahol társa, a Nemzeti Színház Európa szerte ismert operaénekesnője, Schodelné Klein Rozália is nyugszik.

A XIX-XX. században a Nyáry család mellett többek között Wekerle Sándornak, Mannó Istvánnak, Leiden Károlynak voltak itt jelentősebb birtokai. Nyáregyházi „száműzetésben” töltötte életének utolsó évtizedét az 1955-ben elhunyt primadonna, Fedák Sári.

A rendszerváltás után létrejött új önkormányzati struktúrában Nyáregyháza is a függetlenség útjára lépett, de továbbra is szoros kapcsolatot tart fenn a környező településekkel. Az első szabad választásokat követően megépült az ivóvíz-, a gáz- és a telefonhálózat. Jelenleg folyamatban van a szennyvízelvezető-rendszer kiépítése, mely Európai Unió pályázati forrásból valósul meg. 2006-ban a Nyáry Pál nevet viselő általános iskola bővítésével vált lehetővé az egyműszakos oktatás bevezetése. Az intézményben ma már alapfokú művészeti oktatás is folyik. A további fejlesztéseket főként pályázati támogatások felhasználásával kívánja a település megvalósítani, de a kisebb léptékű beruházásokat támogatás hiányában is igyekszik véghezvinni.

A község 2011-ben többnapos rendezvénnyel ünnepelte fennállásának 600. évfordulóját, ami minden szempontból egyedülálló esemény volt a település életében. Ez a színvonalas, tömegeket megmozgató, a környező települések lakosainak körében is népszerű rendezvény azóta hagyománnyá vált, s minden év szeptemberében megrendezésre kerül.

A nemrég nagyközséggé vált Nyáregyházán a szolgáltatások, sportolási és szórakozási lehetőségek bővítése mellett az utak állapotának javítása a legfontosabb feladat.

Pánd



Megtisztelő számunkra az Ön, érdeklődése, remélem, hasznos információkat talál településünkéről ebben a kiadványban. A falu első okleveles megemlézése 1275-ből való. A váci káptalan előtt kiállított oklevél a következő sorokban jegyzi meg községünket: „... és azon átmenve egy úthoz, melynek mindkét oldalán van határjel, s az úton határjelek között egy Harastfeugh nevű völgyhöz, s azon keresztül a Harasthfeu nevű föld mellett van három határjel, azután Pang falu felé halad...” A X-XI. században épült fel Pánd első, 1776-ig álló temploma. A ceglédi prédikátorok által terjesztett reformált hitet követve vált községünk lakosságának jelentős része református hitvallásúvá. A XV. Század közepétől 1944-ig több nemesi família, így egészben, bizonyos időszakokban csak részben a Szilassy család birtokolta községünket. Településünk a XVIII. Században élte fénykorát. A nagyszámú iparosság felvirágoztatta a falut, emellett a gazdaságban jelentősen nőtt a föld szerepe.

Református templom: A X-XI. században épült, 1776-ban lerombolták. Helyére 1779 és 1781 között Jung József építész és Haber József ácsmester tervei alapján építették meg a község központjában a ma műemléki védetség alatt álló, késő barokk stílusú templomot. 1975-től 1981-ig modernizálták, és új gyülekezeti termet alakítottak ki. 2002. szeptember 14-én a renoválási munkálatokat követően hálaadó istentiszteletet tartottak, amelyen vendégként részt vett Orbán Viktor államférfi és Balogh Zoltán országgyűlési képviselő, államtitkár. A templom kertjében Emlékpark található, amelyet 2008. július 12-én avattak fel. Itt található(k) a Trianon-emlékmű, a templom megépítése érdekében az első lépéseket megtevő Szilassy család egyes tagjainak sír- és Bendek Béla lelkipásztor emlékhelye, helyi kopjafák.

I. és II. világháborús emlékmű: Pándi Kiss János alkotását 1938. október 31-én, az I. világháború befejezésének 20. évfordulóján avatták fel. Talpazatán, egy bronzablán tüntették fel annak a 86 pándi katonának a nevét, akik az I. világháborúban estek el. 1989-ben újabb 44 név került fel a műemlékdarab felületére – a II. világháború hőseinek emléke előtt tisztelve. A pándi születésű művész édesanyja és édesapja mesteri képmását formálta meg ezzel az eszményi alkotással.

Pándi Általános Iskola: 1891-ben 266 tanköteles diák élt Pándon, a két tanító és a két tanterem már kevésnek, illetve szűkösnek bizonyult. A lebontott Szilassy-kastély helyére építették fel az új iskolát. 1912-től az új épületben folyik a tanítás. Az államosított iskola első igazgatója Péczely Ferenc volt. A nyolc tantermes épület udvarában tágas, gyermekbarát, sportolásra alkalmas aszfaltpálya és gyepesített, fákkal ornamentált terület található. 2009. március 15-én a helyi önkormányzat és a Magyarörmény Kulturális Egyesület Czetz János emléktáblát avatott az iskola főbejáratánál. A honvédtábornok 1849-ben, a szabadságharc bukása után a Szilassy-kúriában rejtőzködött a Habsburg-terror elől.

Őszirozsa nyugdíjas klub: Fellépésekkel énekkel tánccal színesítik községünk rendezvényeit és segítenek, ahol csak tudnak

Természeti kincseink: A falu déli határában elterülő Hársas-völgy kiváló kirándulóhelyszín. Itt több mint kétszáz éves fák maradványaként még molyhos tölgy is található. Az egykori lőtér, a cukorcüveg alakú domb és a gesztenyesoros dűlőút festői környezetben várja a turistákat. A völgy nyugati végén fekszik a Tápíó-mentén egyedülálló módon, csak itt fennmaradt borókás legelő. A dombok löszgyepein tucatnyi védett növényfaj, így tarka nőszirm vagy nagyzezerjőfű is virágzik. 2003-ban a pándi határban bukkantak rá a Magyarországot kevésbé elterjedt, ezáltal fokozottan védett pannon gyíkra. A löszfalas vidék egyik legnagyobb gyurgyalag kolóniájának ad otthont. A völgy bejáratánál kiemelkedő Bongrádi-hegyről nagyszerű panoráma nyílik a falura. Pánd külterületei a természetjárás csodás tájéakai. A tekintélyes növény- és állatvilág, a természeti értékek révén a turisták paradicsoma ez a vidék.

Péteri



Péteri Pest megyében, Monor és Gyömrő között fekvő kistelepülés Budapesttől mintegy 30 kilométerre, a Cserhát déli nyúlványai között a Gödöllői-Ceglédberceli dombságban található. Megközelíthető a 4-es útról, vagy Gyömrő irányából a 31-esről. Vonattal elérhető a Budapest–Cegléd–Szolnok-vasútvonal „Hosszúberék-Péteri” megállóhelyén leszállva. Innen óránként csatlakozó buszjáratok indulnak a falu központjába.

Péteri napfényben gazdag terület, a levegő páratartalma igen alacsony, az északnyugati szelek az uralkodóak. A falu szélén található a „Tőzeg”-nek nevezett tó, amelynek környéke természetvédelmi terület. A községre vonatkozó első adatok 1246-ból származnak. Az egykori település helye a maitól mintegy két kilométerre helyezkedett el. A törökidő idején a község teljesen elpusztult, 1690-ben lakatlan helyként írták össze. Péteri első írásos említése 1258-ban történt. A település 1742 előtt puszta volt: az akkori földesúr, Bohus Dániel ebben az évben telepített ide hét szlovák családot Zólyomból, illetve Illésfalváról. A község építkezésére a tágasság, a lazább szerkezet jellemző, melyben a Petőfi utca főtengelyére rövidebb merőleges és hosszabb párhuzamos utcák rendszere alakult ki. Az 1911-ben létesült - a településről 2,5 km-re található - vasúti megállóhoz vezető út 1949-ben kapott szilárd burkolatot, tíz évvel később indult meg a helyi rendszeres buszjárat. 1994 decemberében került átadásra a vízmű. 1993 szeptemberére megépült a teljes gázhálózat. 1998-ban korszerűsítették a település közvilágítását. A kommunális szilárd hulladék szállítását, gyűjtését 2013. év októberétől a pilisi Gerje-Forrás Nonprofit Kft. végzi a településen. 1996-1999 között lakossági összefogás eredményeként a teljes úthálózat felújításra került, az utakat zúzott kővel, sóderrel borították. A lehetőségeken belül minden évben folytatódik az árkok, átereszek, járdák építése, a faültetés, a parkosítás és a középületek karbantartása. Ezen munkálatok végzésében évek óta nagy szerepet vállalnak a falugondnok által irányított közfoglalkoztatottak.

A szociális ellátórendszeren belül a gyermekjóléti és családsegítő feladatokat az Önkormányzat a monori székhelyű önkormányzati társulás égisze alatt működő Kistérségi Családsegítő és Gyermekjóléti Szolgálat útján látja el. A településen élő rászoruló lakosok számára házi segítségnyújtást az Önkormányzat 2013. január 1-jétől ellátási szerződés keretében a Fehér Gyolcs Alapítványon keresztül biztosítja.

Péteriben a Monori Rendőrkapitányság Gyömrői rendőrőrsének körzeti megbízottja teljesít szolgálatot. A körzeti megbízott munkájának segítése, és a település közbiztonságának javítása érdekében 1991-ben 13 fővel megalakult a Péteri Polgárőr Egyesület a létszámuk mára már a többszörösére nőtt. A polgárőrök fő feladata a bűnmegelőzés. A tagok az önként vállalt szolgálatot munka mellett, szabadidejükben végzik.

A lakónépesség bemutatása: A demográfiai tendenciákat vizsgálva elmondható, hogy a 2007-es adatokhoz képest Péteri Község lakónépessége minimális mértékben emelkedik.

	Fő	Változás
2007	2154	
2008	2153	100%
2009	2177	101%
2010	2208	101%
2011	2201	102%
2012	2222	103%
2013	2185	101%

Pilis



A Gerje-patak forrásvidékén, ahol a Gödöllő–Ceglédberceli-dombság találkozik a Duna–Tisza közti homokhátság síkjával, ott található e domborzati kettősséget tükröző kisváros. Budapesttől 45 kilométerre fekszik, a 4-es számú főút mellett. Rövid kitérővel elérhető az M5-ös autópályáról. A Budapest – Záhony vasútvonalon megállóhellyel rendelkezik.

Pilis területe 47,3 négyzetkilométer. Népessége közel 12000 fő.

Az ősmagyar település régészeti lelőhelyekben gazdag, területén a bronz- és vaskorból is található leletek. Első írásos dokumentum 1326-ban arról a Szentlélek templomról tesz említést, amelynek helyén ma egy szép emlékhely található. A település első névadó birtokosa a Pylisy család volt. A török uralom idején elnéptelenedett községet 1722 után gróf Beleznay János telepítette be felvidéki szlovákokkal. A Beleznay család barátjaként járt itt Kármán József, aki Pilisen írta az első magyar regénynek titulált „Fanni hagyományai” című művét. Az 1770-es években a Beleznayak által épített barokk kastély mindmáig megtekinthető Pilis központjában.

A gyönyörűen helyreállított 18. századi barokk evangélikus templom az egyik legnagyobb lélekszámú vidéki evangélikus gyülekezet imahelye.

Pilis 1805-től mintegy száz éven át birtokolta a mezővárosi címet. A rendszerváltoztatás utáni fejlesztések juttatták el Pilist 2005-ben a városi rang megszerzéséig.

Gazdasági fejlődését ösztönözte a homokos részeken meghonosodott szőlőtermesztés, és a könnyű borok. Az észak felé emelkedő Dolina löszfalaiba vájt, hangulatos Hegyei pincesor különleges turisztikai látványosság. A magasba nyúló Ikerfenyőtől – ahol valaha vadászkastély állt – csodás panoráma nyílik a településre.

Említésre méltó a városka központi részén fakadó Gerje-patak forrásvidéke, ahol védett természeti értékekben bővelkedő tavak, árnyas ligetek, esztétikusan kiépült tűzrakóhelyek kínálnak remek kirándulási, pihenési lehetőséget. Turistacsalogató jellegűek Pilis kulturális programjai. Számos koncertjük közül az egyik legismertebb a Nyári-Nyári muzsika. A város rendezvényei közül érdemes kiemelni a Szent István napi zenei fesztivált és az évtizedek óta szeptember elején megrendezésre kerülő szüreti felvonulást és bált.

A várossá válás után komoly fejlődésnek indult a település. Valamennyi belterületi utca szilárd burkolatot kapott. Itt épült meg Európa egyik legnagyobb vákuumos rendszerű szennyvízcsatorna-hálózata.

2008-ban kezdődött a Gerje forrásvidék helyreállítását célzó, közel 5 hektárt érintő tájrendezési projekt, amely a fenntartható, természet-közelit turizmusfejlesztés jegyében zajlott. Pilis központjában a négy tavat és szigetrendszert összekötő tanösvény kialakítására és tájékoztató infrastruktúra kihelyezésére került sor, ezzel is fokozva a város idegenforgalmi vonzerejét.

2010-től tovább folytatódott a sok elemből összetevődő városközpont-fejlesztési projekt. Az önkormányzat sorban pályázott és nyert támogatást az iskolák, óvodák felújítására. 377,8 millió forintból teremtették meg egy új bölcsőde építésével a szolgáltatás tárgyi feltételeit, amely 40 gyermek elhelyezésére alkalmas, 20 fő számára munkalehetőséget biztosít. Ebben az időszakban épült az új, akadálymentes orvosi rendelő, felújításra került a vasút teljes vágány hálózata, új peronok és gyalogos aluljáró segíti a biztonságos közlekedést.

A város vezetése a már megkezdett, nyílegyenes úton kíván továbbhaladni az újabb fejlesztések irányába.

Sülysáp



Sülysáp város Budapesttől keletre a Gödöllői-dombság nyúlványainak végén helyezkedik el, az Alsó-Tápió völgyében. Lakosainak száma 8230 fő. A települést a 31. számú főútvonal szeli át, valamint keresztülhalad a községen a Budapest-Újszász-Szolnok vasúti fővonal, mely közvetlen kapcsolatot biztosít a fővárossal.

Sülysáp szép földrajzi fekvésű környezetben fekszik, szelíd dombok, jó termőföldek, halastavak, az Alsó-Tápió teszik érdekessé és széppé.

A településen több mint 500 vállalkozás működik, az itt lévő munkahelyek a lakosság nagy részének biztosítják a megélhetést. Az elmúlt években a helyi gazdaság (több új üzem idetelepülése, a gazdasági terület kialakítása) mellett a helyi infrastruktúra (főbb utak felújítása, csatornahálózat kiépülése), az intézményrendszer (bölcsőde megnyitása, iskolabővítés, óvoda felújítás) és a lakókörnyezet (új lakóparkok, szebb közterületek) is fejlődött. A 2013-ban elnyert városi cím újabb fejlesztések lehetőségeit nyitotta meg.

Halastavak és az Alsó-Tápió forrása

Sülysáp legszebb és legkedveltebb kirándulóhelye a halastavak és a Sági-patak (Alsó-Tápió) forrása. A tavak a Forrói útról közelíthetők meg a település utolsó házait elhagyva, mintegy 2 kilométerre. A tavakat elhagyva még másfél kilométert kell megtennünk, hogy elérjünk a Sági-patak eredetéhez. A forrás közvetlen környezete ki van építve, szájában egy óriási malomkő hever, mely mellett a mélyből felfakad tiszta, hűs vize. Az egyik legszebb forrás a Tápió-vidéken.

A város belterületén több közpark is található, mely játszóterekkel, egyéb szabadidős lehetőségekkel kellemes időöltést ígérnek: Hevesy park, Kastélykert, Szent István-tér.

Sülysáp természeti szépségein túl látnivalók és műemlékek:

- az 1489-ben épült, gótikus eredetű Kisboldogasszony-templom,
- az 1759-re elkészült Szent István-templom,
- a barokk Sőtér-kastély, melyet az itt élő földbirtokos Sőtér család építtetett a XVIII. század második felében,
- az 1776-ban épült Kálvária-kápolna,
- a Grassalkovich-vadászslak, melyben sok reformkori költő mellett több alkalommal vendégeskedett Petőfi Sándor is,
- az egykori Hevesy-kastély megmaradt XIX. századi díszkapuja,
- Szentháromság-szobor, Nepomuki Szent János-szobrok, 1956-os emlékmű,
- a Fiumei Tanulmányok Társasága által az I. világháború idején az itteni katonai táborban itt elhunyt 149 olasz polgár emlékére állított olasz emlékmű,
- és még sok más egyéb épített örökség, amit mindenféleképpen érdemes felkeresni!

Akár gyalogosan, akár kerékpárral, de bármilyen formában érdemes Sülysápra ellátogatni, megismerni az itteni értékeket, lehetőségeket és a helyi embereket.

Várjuk szeretettel!

Szentlőrinc-káta



Szentlőrinc-káta közel 2000 lakosú község Pest megyében, Budapesttől 60 km-re keletre, a Zagyva mentén, a Tápió-vidék és a Jászság határán. A település a 31-es és 32-es főutak között fekszik, ezekről letérve érhetjük el Szentmártonkát, Jászberény vagy Pusztamonostor irányából.

Első írásos említése 1473-ból származik, de emberi településnyomok jóval korábbról ismertek vidékéről. A 15. században a Kátai, a Kókai, és a Galsai családok birtokolták. A török időkben, az 1500-as évek végén elnéptelenedett. A 18. század elején került a Sötér család tulajdonába királyi adományként, ekkor indult meg újratelepítése. 1709-ben itt hunyt el Bottyán János a Rákóczi szabadságharc legendás generálisa. A község római katolikus templomának építése 1727-ben kezdődött, Haag Ádám tervei alapján. A település a templom védőszentje, Szent Lőrinc után kapta a nevét, korábban Kiskátaként is emlegették. A falu neves szülötte Laczkovics János (1754-1794) huszárkapitány, a magyar jakobinus mozgalom egyik vezetője, résztvevője volt a Martinovics-féle összeesküvésnek.

A település látnivalói közül, a római katolikus templomon kívül, meg kell még említenünk a Millenniumi ünnepségek alkalmára felújított Kossuth-szobrot, a Hősök kertjében található Hősi emlékművet, valamint a Zagyva partján álló Nepomuki Szent János szobrot. A község leglátogatottabb rendezvénye a nyaranta, minden évben megrendezett „Lőrinc” Nap.

A falu életében meghatározó szerepet tölt be az 1960-as években indult és napjainkig tartó kertészkedés, paprika, paradicsom, sóska, spenót stb. termesztés.

Az ipar területén pedig a KÁTA CNC Kft. (1997) és Haldex Hungary Kft (2003) járult hozzá jelentős mértékben a község illetve a kistérség gazdaságfejlesztéséhez.

Szentmártonkáta



„A község emelkedett szép róna, egymással szemközt álló két, tornyos templomával, szőlőkkel, azután a határ déli részében terülő tölgy- és homokerdőkkel környezett igen kellemes helyen fekszik.”

Településünk adottságai:

Településünk a 31-es főút mellett, Budapesttől 50 km-re található. Fekvése szalagrendszerű. Területe 5219,5 ha. A település népessége 5026 fő. Közlekedési adottságai kedvezőnek mondhatók. Budapest-Nagykáta-Szolnok vasútvonalon közvetlen megállóval rendelkezik, valamint autóbuszjárat köti össze Budapesttel

A község határán a Tápió folyó, területén pedig a Csincsa patak folyik. Több, a Tápió-Hajta Vidéke Tájvédelmi Körzet részét képező terület is található településünkön. Ilyen tájvédelmi körzet része a Gyulai-erdő és halastó, valamint a vasúton túli Gicei-hegy és az északra húzódó Székesrekeszi-legelő, ahol védett növények, madár- és állatfajok találhatók.

Településünk értékei, nevezetességei, látványosságai:

- A megújult, akadálymentesített polgármesteri hivatal.
- Új tetővel, nyílászárókkal és akadálymentesítéssel a Battha Sámuel úti Arany János Általános Iskola.
- Az akadálymentesített Iskola úti óvoda épülete az új ablakokkal.
- Az Óvoda utcai óvoda épülete új ablakokkal, a vizesblokk teljes felújításával, a padlóburkolatok cseréjével.
- Az akadálymentesített és teljesen felújított orvosi rendelő.

Értékeink között szerepelnek:

- A belterületi földutak szilárd burkolattal történő ellátása (Rudnay, Arany János, és József Attila köz), a belvíz elvezetése (Béke-, Liget-, Határ-, Sport- valamint Vízműtelepi út). A 31-es út mentén a sebességmérő készülékek.
- Településünk továbbra is számít a civil szervezetekkel való együttműködésre.

Hagyományos fő rendezvényünk a falunap.

Történelmi emlékhelyeink:

- Rákóczi emléktábla
- Kossuth emlékhely
- Szent Márton emlékpark
- Karai-szobor
- Battha Sámuel mellszobra

Hagyományápoló eseményeink:

- Falunap
- Tavaszi hadjárat
- Márton napi események
- Sportnap

Tápióbicske



Tápióbicske Budapesttől 60-km-re fekvő 3 és fél ezres lélekszámú település a Tápió-vidéken.

Története hosszú múltra tekint vissza. A Várhegyen talált régészeti leletek szerint ősidők óta lakott hely. A falu eredete a XIII. századra tehető. A Bicskei nemzetség ősi fészke. Nevét a falu határában 1849. április 4-én lezajlott győztes ütközet óta vette szárnyára az emlékezet.

E dicső nap emlékét földrajzi elnevezések, képzőművészeti és irodalmi alkotások, síremlékek valamint az 1882 óta hagyománnyá vált „zsömleosztás” őrzi. Hírnévről tanúskodik az 1910-ben országos gyűjtés révén emelt honvédelelmű.

Figyelmet érdemel még a község barokk stílusú, hegedűablakos temploma, gyönyörű főoltárával és mennyezeti reskójával.

Tápióbicskét nemcsak történelmi múltja és emlékhelyei, hanem gyönyörű természeti környezete miatt is érdemes felkeresni. A temetővel szembeni egykori agyagásó gödör meredek oldalfalában láthatók a ritka és védett gyurgyalag fészkei. A Horgász tó, az Erdővölgy, a Berkes természetvédelmi területe kiváló kirándulóhelyek. Az itt termelt könnyű homoki borok, a tüzes gyümölcspálinka és az itt élő emberek vendégszeretete is várja a látogatókat.

Tápiógyörgye



Kedves Olvasó!

A legvirágosabb Tápió vidéki település: Tápiógyörgye

Amennyiben szeretne látni egy falut Budapest közelében, amely elnyerte a magyarországi Falumegújítási díjat, akkor hozzánk feltétlenül el kell jönni. Közel egy évtizedes munkának köszönhetően, európai viszonylatban is kiemelkedő minőségű településfejlesztés után sorra kapta a falu az elismeréseket.

Ennek a településnek van egy központja. Minden intézménye, iskola, óvoda, hivatal, orvosi rendelő, posta, könyvtár, itt található, ezért pályázataink egy-egy intézmény megújítására, mint a LEGO kockák építése állt össze, és alkot lassan egy egészet.

Van még mit tennünk. Szeretnénk a felújított strandunkat bővíteni. Szükségünk van gyerek medencére, teniszpályákra, műfüves sportpályára. Régi gyárüzem területét a település központi részén új funkcióval bővíteni. Összekapcsolni a kerékpár útvonalakat, melyek a közeli falvakat érintik.

Szükséges a munkahelyteremtés, és a biztonságos élet. Ezért ez a közösség sokat fog dolgozni, hogy méltón viselhessük azt az európai kitüntetést, mellyel példamutató falufejlesztésért kaptunk.

Tápióság



Kedves Olvasó!

Tápióság Község, Budapesttől mintegy 50 kilométerre fekszik, a Gödöllői dombság utolsó nyúlványainál, az Alsó-Tápió folyó medrének két oldalán. A település első okleveles említése 1263-ból ismeretes, miszerint az 1262-től rex junior címet viselő V. István - IV. Béla fia - oklevele szerint Ságot addigi birtokosaitól - Pétertől és Ferentől - elkoboztatta és a pécsi püspöknek, valamint a margitszigeti apácáknak adományozta. A XIV-XV. században a falu a Kartal nemzetségé, majd később ebből a nemzetségből származó Sági- és Sülyi-családoké volt. 1633-34-ben a török kincstári adólajstromban szerepelt, a XVII. század végén elpusztult. Az 1720-as összeírás szerint két éve települt újra, cseh jövevényekkel. Az egyik falurész ma is viseli a „Csehország” nevet. Ekkor kapta meg adományként Koháry István gróf, akitől házasság útján az Esterházyakra, majd a Keglevich családra szállt. A Keglevich birtokot 1870-ben gróf Szirmay Sándor szerezte meg. A 19. században a Keglevich család udvarházát Ybl Miklós tervezte (a II. világháború idején megrongálódott, majd 1964-ben lebontották). A falu közelében, Pánd és Káva felé, Zsigerpusztán található az egykor fontos kereskedelmi út, a Brassó-Buda sóút forgalmát bonyolító Török-híd. A kőhíd a Sajgón (Gombai-patakon) ívelt át, jelenlegi formáját 1815-ben kapta.

Tápióság község a Jászság és a Kiskunság közé ékelődött Tápió-vidék egyik legszebb fekvésű települése. Lakosság száma: 2739 fő. Közigazgatási területén az üde és kiszáradó láprétek, sásrétek, fűzligetek alföldi, a vízfolyásokra lefutó domboldalak legelői pedig dombvidéki hangulatot és jelleget idéznek. Növény- és állattani ritkaságok termő- és szaporodó helyei, melynek következtében a Tápió-Hajta Tájvédelmi körzethez tartozó védett területei vannak. Ezen területeket mutatja be a Gólyahír tanösvény. A község valamennyi lakója büszke nagy szülőföldre, dr. Papp Károly geológus professzorra, az iskola névadójára, aki a Magyarhoni Földtani Társulat első titkára, majd elnöke. Térképező geológusként munkái elsősorban az „erdélyi aranyégyszög”-höz kapcsolódnak. Nevéhez fűződik a Kissármási földgáz felszínre hozása, mely hosszú éveken keresztül Európa legjelentősebb földgáz előfordulását jelentette. Településünk egyik látványossága a Dr. Papp Károly Kúria, amely jelenleg magántulajdonban van.

A település látványossága a Katolikus templom és a Szent Pál szobor, amely az Ófaluban található. Községünkben található, Magyarország egyik legszebb Iskola parkja a Cifra-kert. Területén több matuzsálemi ősa található, és teraszos rendszerben elhelyezett sportpályák találhatók.

Főbb rendezvényeink között szerepel a 2012-ben először megrendezett Tápiósági Rétes Fesztivál. A második évben, már az országos média által támogatott, eseményé vált.

A hagyományos szüreti felvonulást, szeptember végén tartjuk, a település vállalkozóinak segítségével. Az évi rendezvényeinket a Katolikus Templomban tartott Adventi hangversennyel zárjuk. Kedves olvasó, remélem, hogy e sorok olvasása után, látogatásával megtisztelti rendezvényeinket és megtekinti nevezetességeinket, amelyekre nagy szeretettel várjuk.

Tápiószecső



Tápiószecső a 750 éves település.

Tápiószecső 6300 lakosú nagyközség a Gödöllői-dombság és a Nagyalföld találkozásánál. Településünk lakóinak mindennapjait többnyire a rajta áthaladó 31-es főút és a Budapest-Szolnok vasútvonal által nyújtott lehetőségek határozzák meg. Természeti környezetünkre a változatosság jellemző. A Tápió-mente legerdősítettebb településén –Tápiószecsőn – a nagy kiterjedésű mezőgazdasági területek mellett különleges értéket képviselnek a különböző szintű védelem alatt álló természetes élőhelyek is.

Ürgések! Így nevezték a falubelijeinket azokban az időkben, amikor még minden környékbeli falunak meg volt a rá jellemző ragadványneve. A már-már elfelejtett „Ürgés” kifejezést újrhangolva hoztuk létre közösségi és önkormányzati összefogással a helyi értékeket bemutató Szecsői Ürgés Fesztivált, amely ebben az évben már III. alkalommal kerül megrendezésre.

Természetes környezetünk sokoldalúságát hivatott bemutatni a falu határában 2013-ban létrehozott Szecsői Ürgés Tanösvény, amely 9 km-es hosszával a Tápió-vidékének jelentősebb tanösvényeként különleges élményt nyújthat az idelátogatók számára.

Az alvó, szürke faluból az utóbbi néhány év fejlesztései jóvoltából egy folyamatosan szépülő, megújuló, egyre vonzóbb, tisztább település képe rajzolódik ki napjainkban. Gondozottabb közterületek, parkosított terek, kicsinített felújított középületek tűnnek fel először a településünkre visszalátogatóknak, az átutazónak. A falu közepének Szent István parkja a kettős keresztrel, a korábban ellopott Turul emlékmű pótlása, a Szabadság tér rendezése, a magdolnatelepi buszforduló virágosítása, a vasútállomás környezetének rendezése - a buszfordulóval és a parkolókkal - is hozzájárul településünk képének javításához, az élhetőbb, szerethetőbb település megteremtéséhez. Ami legalább ilyen fontos, de talán nem ennyire szembetűnő: naperőmű termeli már hat közintézményünkben az elektromos áramot. Jelentős beruházással sikerült a bel- és csapadékvíz elvezetési problémákat csökkentenünk.

Közbiztonságunk javítását prioritásként kezelve térfelügyelő kamerarendszerünket továbbfejlesztettük, rendőrautót szereztünk be és üzemeltetünk. A köztisztaság és a közbiztonság javítása, a szerethetőbb, élhetőbb település megteremtése, a gazdasági potenciál megerősítése mellett a helyi kultúra sokszínűbbé tétele, értékeink megismeretése, megőrzése is a legfontosabb feladatainkhoz tartozik.

Az önerőből létrehozott és tavaly megnyitott Tápiószecsői Kiállítóház ad otthont Darázs István népi fafaragó művész gyűjteményének, akinek ezzel régi vágya – miszerint munkája és ő maga hazajöhet- teljesült. Ennek az állandó kiállításunknak az anyagát mutatja be az idén nyáron önkormányzatunk által megjelentetett képes album is.

Szintén 2014 nyarán jelenik meg önkormányzatunk kiadásában a 750 éves falu története írásban és képekben alcímmel egy olyan hiánypótló mű, amely méltó emléket igyekszik állítani elődeinknek.

A Wass Albert Tápiómenti Kulturális Egyesület a képviselő-testület összefogásával adta ki ugyancsak ebben az évben, a kizárólag szecsői gyűjtemények felhasználásával készült A szecsői rózsás kertek alatt című népzenei CD-t, amely segíthet megismerni a már-már elfelejtett népzenei örökségünket.

A teljesség igénye nélkül felsorolt, az elmúlt négy évben nagyjából pályázati források felhasználásával létrehozott értékeink szilárd alapot biztosítanak a következő ciklusban rövid- és hosszú távú fejlesztési terveink megvalósításához.

Tápiószele



A legtöbb épen maradt nemesi kúriával rendelkező városa a Tápió-vidéknek. Közülük is kiemelkedik a Blaskovich Kúriamúzeum, mely az ország egyetlen köznemesi kúriája, mely berendezéseit sértetlenül megőrizte a háborúk alatt. Ezenkívül, számos kiállítási tárgy, festmény, gyűjtemény kincsestára, melyet az egykori műgyűjtő, tulajdonos Blaskovich fivérek gyűjtöttek össze a világ minden tájáról. Itt nézhetjük meg a verhetetlen Kincsem versenyló győzelmeinek díjai, de itt tekinthetők meg Nagy János, az 1945-ös tápiószelei művésztelep vezetőnek, a festményei is.

A vasúton túl, a Szelényi kúriában működik az Agrobotanikai Intézet (Növényi Diverzitás Központ), melyhez hosszú, hangulatos fasor vezet. Az intézet szépen gondozott parkjában számos növényritkaságban is gyönyörködhetünk.

Az Egyesült-Tápió partján sétálva eljuthatunk a halastóig, s közben megtekinthetjük vízpart közeli életközösségeket. A Tápió parton található a Néprajzi ház, melybe érdemes betérni a paraszti kultúra és a régi háztartási eszközök után érdeklődőknek. A ház udvarában egy kovácsműhelybe is betekinthetünk, mely teljes felszereltséggel mutatja be a mesterség egykori eszközeit.

A településen, a térségben egyedülállóan, három templom is található, a lakosság evangélikus, református és katolikus összetételét reprezentálva.

Érdemes megemlíteni a Makovecz Imre által tervezett művelődési házat és iskolát.

Rendezvények

Kincsem és Aranyzarvas Országos gyalogtúra - március harmadik szombatja

Nyugdíjas találkozó - májusban

Blaskovich napok, kulturális rendezvények - május utolsó hete

Múzeumok éjszakája - június

Városnapja (Búcsú) - szeptember első hétvégéje

Expó - október első hete

Információ

Polgármesteri Hivatal
Tel.: 05-53/580-030

Blaskovich Múzeum és Néprajzi ház
Tel.: 06-53-380-157

Tápiószentmárton



Tápiószentmárton Pest megye dél-keleti részén lévő, 5500 lakosú, 104 km² területen fekvő nagyközség, Budapesttől mintegy 60 km-re. Itt található a Tápió-patak Y-szerű három szára, itt lesz az Alsó- és Felső-Tápióból az egyesült ág. Ez a földrajzi elhelyezkedés meghatározza, hogy ősidők óta lakott hely, a régészeti leletek pedig bizonyítékai ennek.

A felvidéki Árva megyéből származó Kubinyi-család Tápiószentmárton történetében meghatározó szerepet töltött be, különösen az ő érdemük, hogy 1811-től kezdve az iskolában a tanítás nyelve a magyar lett. Az 1800-as évek első negyedére tehető a kúria felépítése, mely Kubinyi Géza nevéhez kötődik. Ezen épület a klasszicizmus jegyében született, a középrészen található timpanont négy díszetlen oszlop tartotta. 2003-ban teljes felújítására került sor.

A Blaskovich-család és Tápiószentmárton összekapcsolódó történetének máig álló emléke a barokk stílusban épült Szűz Mária-kápolna, amely egy domboldalon, a Blaskovichok sírkertjében áll.

A község központjában tekinthető meg az 1845. és 1847. között – Szvacsina József ceglédi építész tervei alapján – épült evangélikus templom. A homlokzat és az oldalfalak klasszicista, a három részes bádoggal toronysüveg 1878-ban pedig késő-barokk stílusban készült. Szintén Tápiószentmárton centrumában található az 1874-ben épült római katolikus plébánia-templom. A faluközpont látnivalói még a hősi szobor és a malenkij robotra elhurcoltak emléktáblája, valamint a trianoni szerződés 80. évfordulójára készült emlékmű. További nevezetességnek számít a Szoborpark, melyben híres történelmi személyiségeink mellszobrai kerültek elhelyezésre.

A településen nagy vonzerőt jelent az 1993-ban átadott, mára teljes körűen akadálymentesített Sportcsarnok és Tanuszoda modern épülete, amely színvonalas szolgáltatásnyújtásaival a vidék sportcentrumává vált. A pályázati források folyamatos igénybevételével a nagyközségben lévő közintézmények, parkok, játszótérek újjáépítésre kerültek, a településképp pozitív megítéléséhez nagymértékben hozzájárulnak.

A gyógyfürdő belterületi üdülőterületen, közel 10 hektáron fekszik, 2003-ban az 54 °C-os termálvizet gyógyvízzé minősítették. Alkálihidrogén tartalma miatt mozgásszervi és nőgyógyászati kórképekben javasolható, valamint klorid tartalma miatt általános erősítő, ellenállás-fokozó hatású. A fürdő környékére a változatos táj, az érintetlen természet, a védelem alatt álló növényzet és madárvilág jellemző. A helyi értékek és vonzerők, valamint a főváros közelsége miatt egyre több turista célpontjává válik.

A tápiószentmártoni Kincsem Lovaspark egész évben várja a lovassport szerelmeseit, a kikapcsolódni vágyó családokat és csoportokat egyaránt. Szállodai és éttermi szolgáltatásai mellett több más programot is kínálnak a vendégek részére. Közük az 1999-ben megnyílt Kincsem Múzeumot is, melyet a verhetetlen „Csodakanca” tiszteletére létesítettek. Ezen felül bemutatják a helyi népi életmódot és szokásokat. A helyi Borpince területén pince-bemutatókat szerveznek, ahol borkóstolással egybekötve szakember mesél a borkészítés rejtelmeiről, minitablójában vásárlási lehetőséget biztosítanak.

A településen évente megrendezésre kerülő programok: Atilia nap, a Strandfürdőben augusztus 20-a a mozgás és egészség jegyében, Szüreti felvonulás, Márton napok, Nemzetközi Hurkatöltő Fesztivál. Tápiószentmárton az utóbbi években jelentős mértékben fejlődött, az elérhető szolgáltatások köre bővült, minőségük javult. A nagyközség kiváló lehetőségekkel rendelkezik a turizmus tekintetében, hiszen annak különböző megjelenési formái (történelmi, művészeti, természeti, gyógy-, lovas-, bor-, rendezvény- és sportturizmus) megtalálhatók. A település nagyobb iparterület nincs, viszonylag érintetlen a természeti környezet. A Tápió ma Magyarország legtisztább vizű folyója. Ez a tisztaság is lehet a jelképe annak a tiszta szándéknak, amellyel a falu lakói idevárnak minden kedves vendéget.

Tápiószőlős



A község és környéke 6500 éve lakott terület. Tápiószőlős határában találták azt az aranyszarvast, mely vélhetően a magyarság-eredet legősibb mondájához kapcsolható. Az Árpád-korban már két kőtemplom állt a település mai területén. Az egyik templom köveit széthordták a szomszédos szelei templom építéséhez, a másik romjai máig láthatók. A Tápió nevet a finnugor családfából származtatják: a finneknél Tápio a vadászat és az erdő istene volt a kereszténység elterjesztése előtt. Ezen a területen ma is található vadászatra alkalmas erdőségek, innen az állítólagos összefüggés.

A település túlélte a tatárjárást és a törökök rohamait is. Ebben az időben a Félegyháza nevet viselte. Máig őrzi ezt az elnevezést a községben a Félegyházi domb. Később Tápiószele birtokaiként jegyzik az okiratok. Ebben a korszakban sokan elszármaztak a faluból. 1947-től Tápiószőlős néven újra önálló lett. Az elnevezés arra utal, hogy a tájra a szőlőtermesztés volt mindig a jellemző. A községben érdemes megtekinteni az idelátogatónak a temető mives bejárati kapuját és a községháza diszkapuját, melyek a helyi kovács Rátkai család keze munkáját dicsérik. Tápiószőlős külterületén, a 311-es út mentén állt az 1920 körül épült zsúpfedeles hollandi ház, mely a népies szecessziós építkezés érdekes színtartója. A 70-es években egy olajkutatók során gyógyító hatású melegvízre bukkantak. A természet kedvelői errefelé még láthatnak egerészölyvet, borzot, sőt vadmacskát is.

„1947-ben Tápiószelének „Halesz” nevű határrészéből „Tápióhalesz” néven községet alapítottak. E nevet 1948-ban, Tápiószőlősre változtatták.”

A település jelképei, amelyet a címer képletesen megjelenít, időállóak, mivel jelenleg is elsősorban a mezőgazdasági művelés ágazat, azon belül a szőlőművelés segíti elő a lakosság megélhetését.

Az Önkormányzat címere: kerekített oldalú háromszög pajzson, kék mezőben zöld síkon álló, arany szőlőkaróra kapaszkodó 5 levéllel és 3 szőlőfürttel ékesített arany szőlőtőke, amelyet a címer felső sarkaiban elhelyezkedve balról arany félhold, jobbról 8 ágú arany csillag fog közre.

Évente rendszeres programok várják a településre látogatókat, amelyek közül az egyik legismertebb a Tápiószőlősi Amatőr Fogathajtó Verseny, amelyet nyaranta rendeznek, s a környék egyik jelentős eseménye.

Tóalmás



Első okleveles említése Almás néven 1406-ból való, akkor a jánoshidai premontrei apátság birtokai közé tartozott. A XV. sz. elejéig a Kókai családé, ennek kihaltja után a Nógrád megyei Szanda várhoz tartozó királyi birtok. Zsigmond király feleségének, Borbálának ajándékozta. 1440-től gyakran cserélt gazdát. A Rozgonyi, Lábatlan és Tárnok családoké volt. A török időkben is lakott hely maradt. 1730-tól a Szőnyi családé, majd a Beretvás és Andrássy családok birtokolták.

A község közepén, magaslaton áll a középkori eredetű Szent András-templom. Szentélye és a hajó falai jórészt gótikus eredetűek. A község második dombján áll az egykori Beretvás-kúria maradványa, amely a magyar klasszicizmus kiváló alkotása volt. A község emlékhelyei: az 1848-as emlékmű, az 1849-es dicsőséges tavaszi hadjárat során a turai csatában megsebesült és Tóalmáson elhunyt 8 honvédhuszár sírja, a világháborúk áldozatainak emlékműve a Millenniumi Emlékmű, az Árpád-szobor, illetve a Szent András-emlékmű.

A község szélén, a Hajta-patak egykori árterében épült az Andrássy-kastély, ahol ma alapítványi ifjúsági tábor működik. A kastélyt övező közel 30 hektáros park természetvédelmi terület. Hétvégenként kortárs festők művei tekinthetők meg a magán-macentúra keretében életre hívott Tóalmási Galériában.

A község 17 éve testvérkapcsolatot létesített a bajor Feldafinggel, azóta Tóalmáson minden ötödik évben felállítják a két település lakóinak barátságát is szimbólumozó májusfát.

A település legvonzóbb létesítménye a Szent András Gyógyvizes Strand, amely köré folyamatosan épül az üdülővezet. Egyre keresettebb a strand mellett működő kemping és ifjúsági tábor, ahová szeretettel várjuk.

Újszilvás



Újszilvás Magyarország szívében, a Duna-Tisza közti síkságon, Pest megye déli részén található. Az erdőkkel körülvett község, Cegléd és Abony város felől egyaránt könnyen megközelíthető, mindössze egyetlen órányira helyezkedik el Budapeستől, a közel 2 830 lelket számláló település.

A település nevét, - ami a környéken akkor sok és bő termő szilvafára utalt - egyben ezen önálló végleges közigazgatási státuszát 1950. augusztus 27-én kapta. A falu területileg három részre osztható: Jeges, Újföld és Szőrősparcella. További külterületeink a Gólya-járás, Szőrőpuszta, Ábrahámtelek, Kapitánytanya és Homokpuszta.

Mezőgazdasági szempontból igen előnyös a község fekvése, gazdag termőfölddel rendelkezik. Az itt élők nagyrésznél fő megélhetési forrása a mezőgazdaság, illetve az ehhez kapcsolódó feldolgozó- és élelmiszeripar, de több más ipari jellegű, jelentős vállalkozásnak is helyt ad a település, melyek kiemelkedően magas színvonalú helyi termékeket, hungarikumokat állítanak elő. 2010-ben három vállalkozás is (Bolyhos pálinka, Szilvashús Kft., Bertók Méhészet Bt.) megkapta a Kiváló Magyar Élelmiszer elismerést több termékében. Ennek is köszönhetően Újszilvásról nem vándorolnak el az emberek, a falu dinamikusan fejlődik, és a megtartó ereje egyre erősödik.

Fejlesztéseink eredményeként 2011-ben elnyertük a Belügyminisztérium és a Vidékfejlesztési Minisztérium által közösen meghirdetett Magyarországi Falumegújítási Díjat, és az európai megmérettetésen, az „Európai Falumegújítási Díj I. kategóriájának 4. helyezetteként, kimagasló minőségű falumegújítás eredményeiért részesültünk kitüntetésben.

Újszilvás országosan és EU szintjén is elismert a megújuló energia hasznosítás terén és a településfejlesztési célként megfogalmazott energiatartó függetlenség elérése érdekében jelentős lépéseket tett a vízmű megújításával, a geotermikus energiaszolgáltatással és a naperőmű megépítésével. Jelenleg már az Önkormányzat hő- és villamosenergia igényének csaknem egészét a megújuló energiaforrások biztosítják. 2011-ben itt épült meg Magyarország első és legnagyobb teljesítményű naperőműve.

A községben az ÖKO gondolkodás és cselekvés határozza meg a magasabb szintű életet és létet. A régióban elsők között vezettük be a 3 frakcióban gyűjtött szelektív hulladékot. Az Óvoda és Általános Iskola is ÖKO miniszteri minősítéssel rendelkezik.

Miután a falu dinamikusan fejlődik, a megtartó ereje egyre erősödik. Remélhetőleg törekvéseink, különlegességeink nem csupán településünk polgárai számára jelentenek egy kiszámíthatóbb települési életet, de mintaként szolgálhatnak más hazai települések számára is. Szeretettel várunk minden kedves látogatót Újszilváson az év minden napján.

Uri



Uri község Pest Megyében, Budapesttől mintegy 40 km-re, délkeletre fekszik, a Gödöllői-dombság nyúlványainak végénél. Megközelíthető: Budapest Keleti pályaudvarról a Budapest-Újszász-Szolnok vasútvonalon Süllyápig, onnan Volánbusszal (Budapesttől kb. 50 perc;) közúton Budapest határától a 31-es főúton (kb. 25 perc). A község területe 2221 hektár, 2574 lakosa van. A település villamos energia, vezetékes víz, földgáz, telefonközmű-hálózattal rendelkezik, a csatornahálózat 2014-ben valósul meg.

A település nevét valószínűleg a honfoglaló „Uri” nemzetségtől nyerte. Urít 1252-ben IV. Béla király egyik oklevelé említi először Wri néven. A 14. században a Csetnek család birtokolta. A török uralom alatt is lakott maradt. A 18. században a Koháry család birtoka lett, később a Tahy család tulajdonába került. A Tahy család több tagja a templom eddig feltáratlan kriptájában van eltemetve. A faluból 1848-ban 73 önkéntes nemzetőr állt be Kossuth szabadságot hirdető zászlaja alá. A dicsőséges tavaszi hadjárat 1849. április 6-i isaszegi csatája előtti éjszakát a faluban töltötte Klapka György tábornok és hős serege. Az I. és II. világháború hatalmas véráldozatába került a falunak: az I. világháborúban 70, a II. Világháborúban 68 édesapa és testvér lelte halálát.

A római katolikus plébániatemploma már 1673-ban fennállott, a jelenlegi épületet 1816. június 15-én szentelték fel. Védőszentje, Szent Imre szobra áll az oltár közepén. A településen több szobor is látható, így a templomkertben álló I. és II. világháborús emlékmű, az iskola melletti Nepomuki Szent János szobor, valamint a Szent Imre szobor a polgármesteri hivatal épületével szemben.

Napjainkban a településen a földművelés és állattartás túlsúlya megszűnt. A lakosság ipari, kereskedelmi és szolgáltató tevékenységet végez. Jelentősebb vállalkozásaink: pékség, asztalosipari, műanyagtermékeket, bel- és kültéri lámpákat, marcipánból készült termékeket, édesipari termékeket gyártó üzemek. Működnek a településen kereskedelmi üzletek (ruházati, vegyes termékek, élelmiszerek), rendelkezünk postával, takarékpénztári kirendeltséggel. A községben óvoda, általános iskola és alapfokú művészetoktatási intézmény működik. A lakosság egészségügyi ellátását két háziorvosi körzet, központi orvosi ügyelet, védőnői körzet és egy gyógyszertár biztosítja. Több mint 20 éve működik egy magánvállalkozók által alapított idősek otthona a falu központjában szép, rendezett környezetben.

A szabadidő hasznos eltöltésében a községben működő egyesületek segítenek: a labdarúgást kedvelők a sportkörben, a népzene, néptáncot, népi hagyományokat ápolók pedig a nyugdíjas klubban tevékenykednek. Játsházánk kisgyermekes anyukák kedvelt találkozási helye. A közrend és a közbiztonság fenntartásában, a rendezvények biztosításában két polgárőr-egyesület segít. 2013-ban alakult két új egyesületünk a tájház működtetésével kapcsolatos feladatok ellátását, népi hagyományaink megismertetését és a település közterületeinek szépítését tűzték ki célul. A tájház Szörfi Józsefné szül.: Solti Erzsébet tulajdona, a közönség előtt 2013-ban nyitotta meg kapuit. A község határában horgásztó és moto-cross pálya várja a látogatókat. A Tápiómenti Tömegsport Alapítvány évente megrendezi az úgynevezett „libaterelő túrát”, melyre az ország távolabbi részeiből is érkeznek községünkbe családostul a sétát, gyaloglást, terepfutást kedvelő emberek.

2012-ben adományozott a település díszpolgári címet néhai Borbás Pál pedagógusnak és dr. Sass János háziorvosnak, az idősek otthona alapítójának. Uriért emlékérem kitüntető díjban részesültek az Őszirózsa Nyugdíjas-klub tánckarának tagjai és Molnár Ferencné védőnő, Uriért emléklap kitüntetést kapott Szikszai Istvánné pedagógus, Szabó Imréné, a nyugdíjasklub elnöke. Évente ismétlődő rendezvényeink: Falunap, vagy Gyermeknap és Idősek Napja. Minden érdeklődőt szeretettel várunk községünkbe!

A HAJT-A Csapat Egyesület szervei

Közgyűlés: Az egyesület legfőbb döntéshozó szerve, melyet 79 tag alkot.

Elnökség: Az egyesület tagjaiból választott döntéshozó szerv, amely 24 főből áll.

Felügyelőbizottság: Az egyesület működésének és gazdálkodásának ellenőrzésére létrehozott szerv, melynek feladatait 3 fő látja el.

Munkaszervezet: Az egyesület ügyviteli, adminisztratív szervezete, amely az egyesület tevékenységét segíti. Létszáma az egyesület feladataihoz igazodóan változik, jelenleg 6 fő. A munkaszervezet a Vidékfejlesztési Minisztériummal (VM), valamint a Mezőgazdasági és Vidékfejlesztési Hivatallal (MVH) együttműködve a Helyi Vidékfejlesztési Stratégiában (HVS) megfogalmazott célok megvalósítását hivatott segíteni az Új Magyarország Vidékfejlesztési Program (ÚMVP) keretében benyújtott pályázatokon keresztül. Feladatai közé tartozik a rendszeres tájékoztatás a VM által alkotott rendeletek keretében meghirdetésre kerülő támogatásokról és pályázati kiírásokról. Ezen pályázatokat és támogatási kérelmeket értékeli, szükség esetén hiánypótolatja a dokumentumokat, valamint elvégzi az elnökség támogatási döntésének előkészítő munkálatait. Kötelező szakmai és pénzügyi beszámolót készít a VM és az MVH számára, továbbá szakmai rendezvényeken továbbképzéseken vesz részt a hatékony ügyintézés érdekében.

Elnökség (24 fő)

Balatoni József (civil szervezet, Bénye)
Béres Károly (vállalkozó, Tápióság)
Fodor Zoltán (polgármester, Szentmártonkáta)
Horinka László (polgármester, Süllyás)
Józsa László (képviselő, Tápiógyörgye)
Juhász Ildikó (polgármester, Kóka)
Kanizsár István (civil szervezet, Tápiószecső)
Kaszanyi József (civil szervezet, Mende)
Kovács Ferenc (polgármester, Tápiószele)
Kovács Magdolna (polgármester, Tóalmás)
Kökényesi József (civil szervezet, Tápióbecske)
Lehota Vilmos (polgármester, Gomba)
Lőrincz Tibor (civil szervezet, Pánd)
Ludmán Csaba (vállalkozó, Pilis)
Mészáros Sándor (polgármester, Nyáregyháza)
Nagy Gábor (vállalkozó, Tápiószentmárton)
Nagy István (vállalkozó, Szentlőrinc-káta)
Nyíri Mihály (vállalkozó, Tápiószőlős)
Petőné Vizi Valéria (vállalkozó, Péteri)
Rádi Sándorné (civil szervezet, Káva)
Dr. Szabó Teréz (polgármester, Úri)
Sziráki Károly (civil szervezet, Újszilvás)
Tarkó Gábor (civil szervezet, Farnos)
Tóth László (vállalkozó, Monorierdő)

Felügyelőbizottság (3 fő)

Dr. Petrányi Csaba
(polgármester, Újszilvás)
Juhász Ildikó
(vállalkozó, Tápiógyörgye)
Kele Sándorné
(civil szervezet, Szentmártonkáta)

Az egyesület vezető tisztségei

Az egyesület elnöke:

Kovács Ferenc
(Tápiószele Város polgármestere)

Az egyesület alelnöke:

Kovács Magdolna
(Tóalmás Község polgármestere)

Munkaszervezet-vezető:

Faragó Júlia
(Tápiógyörgye)

A munkaszervezet munkatársai:

Munkaszervezet-vezető, A2 ügyintéző:
Faragó Júlia
Ügykezelő:
Faragó Csaba
Ügykezelő:
Kovács Dániel
A1 ügyintéző:
Tóth Gábor
A2 ügyintéző:
Kamuti Attila

HAJT-A Csapat Egyesület tagjai

Önkormányzatok:

Farmos Község Önkormányzata • Kóka Község Önkormányzata • Pánd Község Önkormányzata • Tápióbicske Község Önkormányzata • Szentmártonkáta Nagyközség Önkormányzata • Szentlőrinc-káta Község Önkormányzata • Tápiógyörgye Község Önkormányzata • Tápióság Község Önkormányzata • Tápiószele Város Önkormányzata • Tápiószentmárton Nagyközség Önkormányzata • Tápiószőlős Község Önkormányzata • Újszilvás Község Önkormányzata • Tóalmás Község Önkormányzata • Nagykáta Város Önkormányzata • Bénye Község Önkormányzata • Gomba Község Önkormányzata • Káva Község Önkormányzata • Mende Község Önkormányzata • Monor Város Önkormányzata • Monorierdő Község Önkormányzata • Nyáregyháza Nagyközség Önkormányzata • Péteri Község Önkormányzata • Süllyás Város Önkormányzata • Tápiószecső Nagyközség Önkormányzata • Uri Község Önkormányzata • Pilis Város Önkormányzata

Civil szervezetek:

Farmos Önkéntes Tűzoltó Egyesület • Tóth László Sportegyesület Újszilvás • Kókai Önkéntes Tűzoltó Egyesület • Pándi Községi Sportkör • Szentmártonkátai Könyvtárért Alapítvány • Csibészke Alapítvány • Tápióbicske Barátainak Köre Egyesület • Tápiógyörgyei Horgász Egyesület • Tápióságért Alapítvány • Blaskovich Múzeum Baráti Köre Egyesület • Szivárvány Alapítvány • Tápiószőlősért Alapítvány • Tóalmási Vállalkozók Egyesülete • Bényei Polgárőr Egyesület • Gombai Dalárda Egyesület • Káva Közösségért Közhasznú Egyesület • Szép tiszta Mendéért Közhasznú Egyesület • Monor Környéki Strázsa Borrend Egyesület • Monorierdői Polgárőr Egyesület • Nyáregyházi Faluvédők és Önkéntes Tűzoltók Közhasznú Egyesülete • Péteri Borbarátok Kör Egyesület • Összefogás Süllyásért Egyesület • Tápiómenti Tömegsport Alapítvány • Uri Községért Közalapítvány

Vállalkozók:

KÁTA-KAMION KFT. • AN-AD-AN KFT • Gál János mezőgazdasági vállalkozó • Boglárka Virág KVB • KORMOS FARM BT. • Juhász-Bene Méhészet • Mays Farm Bt. • Vona Ferenc egyéni vállalkozó • Aranyszarvas Termelő- és Szolgáltató Szövetkezet • NYÍRI-GRIFF KFT. • Hegyi és Társa Bt. • Bertók-Méhészet Ker. és Szolg. Bt. • POLI-GRAN 2004 Kft. • Oldal István egyéni vállalkozó • Poppy Seed Fft. • Kenyő Lajosné egyéni vállalkozó • Nagykáta és Vidéke Takarékszövetkezet • Racskó Mátyás családi gazda Fetti Kft. • Malatinszki Krisztián egyéni vállalkozó • Bata 2001 Kft. • Elycon Tanácsadó és szolgáltató Kft. • Kerbor Kft. • Epres Trans Kft. • Hali-Vali Bt. • ECOSYS-TEAM Kft. • BBB Bútorász Kft. • Varió Bútor Kft. • Sipitó Park Kft. • FÖLDFÉM Kft.

A HAJT-A Csapat Akciócsoport 26 települése aktívan részt vett a Darányi Ignác Terv Új Magyarország Vidékfejlesztési Programban. Önkormányzatok, nonprofit szervezetek, egyházi személyek, vállalkozások és természetes személyek pályázati fejlesztései gazdagították a térséget.

A 2007-2013-as európai uniós költségvetési időszak pályázati fordulójában összesen 419 támogatási kérelem érkezett be, és ebből 263 támogatásban is részesült. Az odaítélt, teljes támogatás elérte a 2 milliárd 240 millió forintot. Falumegújítás és – fejlesztésben 28, vidéki örökség megőrzésében 3, turisztikai tevékenységek ösztönzésében 16, mikrovállalkozások létrehozásában és fejlesztésében 8, míg LEADER jogcímben 208 pályázati nyertes kihirdetésére került sor.

A legsikeresebb uniós vidékfejlesztési kezdeményezésnek tekinthető LEADER program célja a térségi belső erőforrások fenntartható és innovatív felhasználása, az aktív vidéki szereplők közötti együttműködés megalapozása és a fenntartható helyi fejlesztési stratégiák előkészítése, megvalósítása. A hazai és a nemzetközi régiók, térségek és települések közötti együttműködések különböző formáinak támogatása a hasonló adottságú és a hasonló problémákkal szembenező területeket kovácsolja össze. Más térségek jó gyakorlatainak átvétele, a közös gondolkodás segíti a vidék megerősödését.

A HAJT-A Csapat Egyesület Munkaszervezete a jövőben is várja a vidékfejlesztésben érdekelt szereplőket, az érdeklődőket!

Faragó Júlia

munkaszervezet-vezető

A HAJT-A Csapat Egyesület munkaszervezetének elérhetőségei

Cím: 2766 Tápíószele, Bartók Béla út 20.

Telefonszám: 06-53-787-908, 06-53-787-909 • **Fax:** 06-53-787-912

e-mail: hajtacsapat.egyesulet@upcmail.hu • **web:** www.hajtacsapat.hu

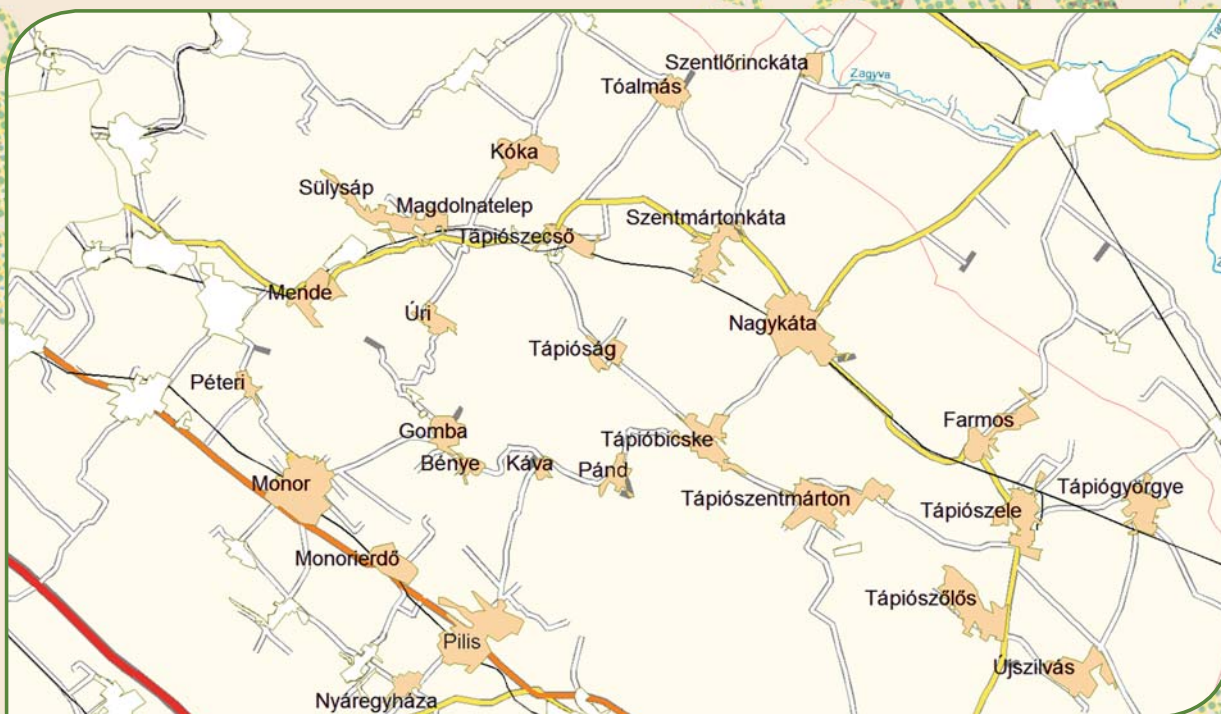


A HAJT-A Csapat Egyesület munkaszervezetének elérhetőségei

Cím: 2766 Tápiószele, Bartók Béla út 20.

Telefonszám: 06-53-787-908, 06-53-787-909 • **Fax:** 06-53-787-912

e-mail: hajtacsapat.egyesulet@upcmail.hu • **web:** www.hajtacsapat.hu



A kiadványt a
Darányi Ignác Terv Új Magyarország Vidékfejlesztési Program
támogatásával a
HAJT-A Csapat Egyesület
munkaszervezete adja ki.