

HAJT-A Csapat Egyesület

Településeink



Bénye



Farnos



Gomba



Káva



Kóka



Mende



Monor



Monorierdő



Nagykáta



Nyáregyháza




Pánd



Péteri



Pilis



Süllysap



Szentlőrinc



Szentmártonkáta



Tápióbicske



Tápiógyörgye



Tápióság



Tápiószecső




Tápiószéle



Tápiószentmárton



Tápiószőlős



Tóalmás



Újszilvás



Úri



Európai Mezőgazdasági Vidékfejlesztési Alap:
a vidéki területekbe beruházó Európa

Államtitkári köszöntő



Kedves Olvasó!

A 2007-2013. közötti uniós programozási időszak zárásához közeledve kötelességünknek éreztük, hogy a HAJT-A Csapat Egyesületet alkotó településeken végbement fejlesztésekről beszámoljunk.

Az elmúlt időszakban az Egyesület települései több mint 2.2 milliárd forint fejlesztési támogatást nyertek el, azonban ez az összeg meg se közelíti a megvalósult beruházások anyagi és eszmei értékét. A magas fokú kezdeményező- és érdekérvényesítő készségünk eredményeképpen a LEADER jogcím utolsó két köréből egyetlen pályázót se kellett forráshiány miatt elutasítani. Igazi kuriózum, hogy az egy főre jutó támogatási összeg elérte a 26 000 forintot.

Örömmre szolgál, hogy sikeresen elértük azon kormányzati célunkat, hogy a forrásokat nem a helyi társadalom megkérdése nélkül, hanem a helyi lakosokkal a politikai, gazdasági és civil szereplők bevonásával használtuk fel, ezzel is elősegítve a vidék megtartóképeségének növelését. Úgy gondoljuk, hogy ezen, fejlesztési támogatásoknak azt a célt kell szolgálniuk, hogy a vidéken élő

lakosság a mezőgazdaság-, növénytermesztés-, állattenyésztés és vidékfejlesztéssel lehetőséget kapjon arra, hogy ott ahol születik, képes legyen boldogulni és megélni.

Az új programozási időszak új lehetőségeken túl új struktúrát is megkövetel, ezért az Egyesület tagsága egy új, megerősített vezetéssel kezd neki a következő időszak koordinálásának a források hatékony elosztása és hasznosulása érdekében. Kérjük Önöket, hogy míg végigforgatják ezt a kiadványt álljanak meg egy pillanatra, gondolják át a sikereinket, de ne időzzünk sokáig, hiszen egy új időszak előtt állunk és ne felejtsük, hogy a szótár az egyetlen hely, ahol az eredmény megelőzi a munkát.



Czerván György
államtitkár

Pogácsás Tibor
államtitkár

Elnöki köszöntő

A 2008-ban alapított HAJT-A CSAPAT Egyesület 26 Tápió menti település civil szervezeteinek, vállalkozóinak és önkormányzatainak összefogásával működik.

A Budapesttől keletre, alig 20 km-re fekvő Homok-hátság felső része és a Tápió-vidék egyike a Közép-Magyarország régió legizgalmasabb, ugyanakkor legkevésbé felfedezett tájainak. A Gödöllői-dombság és az Alföld találkozásánál, csendes, sajátos hangulatú falvak húzódnak meg, sokszínű természeti, kulturális és történelmi örökségre vigyázva. A természetes erdővel borított területet hosszan elnyúló völgyek szabdalják fel. Az ott folyó patakok felduzzasztásával halas-tavakat hoztak létre. A terület sokféleségét mutatják, hogy a dombság lábainál, összefüggő pince-rendszerekkel borvidéket találunk. A monori Strázsahegy közel ezer pincével büszkélkedhet.

A Homok-hátság felső részén gyakran találunk kisebb homok szigeteket, vagy egészen nagy összefüggő homokos területeket (például Nyáregyháza környékén). A homokos talaj megfogásához korábban erdőket telepítettek, amelyek ma is érintetlenek. Közép-Európa legnagyobb összefüggő éger erdeje Pilisen található.

A névadó Hajta-patak a Tápió folyó oldalágainak egyikeként szeli át a térséget és teremt gazdag élővilágot, a forrástól a homokbuckákon át egészen az alföldi pusztáig. A természeti kincsekben és látnivalókban gazdag vidék több védett növény- és állatfajnak nyújt otthont a legkülönbözőbb adottságú élőhelyeken. A térség természeti örökségének megóvása érdekében létrehozták a Tápió–Hajta Vidéke Tájvédelmi Körzetet. A Tápió-vidék a természetbúvárok, természetjáró turisták közkedvelt paradicsoma. Tavasztól őszi virágok ezrei, orchideák, kosborok, nőszirmok borítják a réteket. A térségben sok tanösvény található. Farnoson, a faluközpontban egy természetvédelmi bemutatóközpont várja az érdeklődőket.

A környék madárvilága is különösen gazdag. Az Alsó- és Felső-Tápió völgye és a Farnoszi Nagy-nádas a vonuló madarak egyik fő pihenőállomása, ezért a Tápió–Hajta vidék szerepel az európai jelentőségű madárélőhelyek jegyzékében is.

A vidéki kúriák, kastélyok, különböző korú és stílusú templomok mellett számos településen fennmaradtak a népi építészet emlékeit őrző lakóházak. A hosszú, tornácos parasztházak hamisítatlan falusi hangulatot árasztanak.

A hagyományok tekintetében a térségben kiemelkedő az 1848/49-es forradalom és szabadságharc tavaszi hadjáratának emlékezete. A tápióbicskei ütközet emlékére minden évben, korhű jelmezekben, országos közönség előtt elevenítik fel a győztes hídi csatát.

Az itt élők évszázados szokásai, népviselete, táncai, dalai a hagyományörző együttesek, néptáncscsoportok bemutatóin, lakodalmakon, szüreti felvonulásokon kelnek életre.

A Tápió-vidék az aktív pihenés számos lehetőségét is kínálja. Természetjáráshoz, az útvonalak megtervezéséhez nyújtanak segítséget a térség tanösvényei és jelzett túraútvonalai, emellett Nagykáta, Tápiógyörgye, Tóalmás és Tápiószentmárton strandjai és gyógyfürdői, sportpályákkal, kulturált környezetben várják a pihenni és gyógyulni vágyókat.

A horgászat és vadászat szerelmeseit gazdag zsákmánnyal kecsegtetik a vidék horgásztavai és vadászterületei. A táj adottságait kihasználva több településen lovarda működik. A dimbes-dombos táj és a sík területek egyaránt nagyszerű terepet biztosítanak egy hosszabb-rövidebb lovastúrára.

A HAJT-A CSAPAT Egyesület célja, hogy a LEADER-program segítségével a helyi erőforrásokra támaszkodva olyan helyi, társadalmi, gazdasági kapcsolatok alakuljanak ki, melyek élhetőbb vidéket teremtenek az itt élőknek, és letelepedésre ösztönzik a fiatal családokat is.



Kaszanyi József

A HAJT-A Csapat Egyesület
elnöke



Bénye



Budapesttől 50 kilométerre, délkeletre, a Gödöllői–Monori-dombság és a Monori–Irkai-dombság területén helyezkedik el a falu. Közélemben található a Duna–Tisza vízváltója és a Tápió-vidék kezdete. Közúton Monor, Tápióbecske és Pilis felől közelíthető meg, a legközelebbi vasútállomás Monoron található. Területe 1653 hektár. Lakóinak száma 1193 fő.

Bénye az ország legrégebben keletkezett falvai közé sorolható Árpád-kori település. 1368-ban említették először oklevélben, mint az óbudai Klarisszák birtokát. Neve a Benedek személynévből származik – Béna, Bene, Bény és Bénye formában is használták.

A község a török pusztítás okozta elnéptelenedés után a Fáy család birtokába került. 1714-ben Fáy Mihály telepítette be szlovák családokkal, s azóta is folyamatosan létezik. 2014. április 27-én ünnepelte újjatelepítésének 300. évfordulóját.

Festőien szép természeti érték a dombság és a síkság találkozásánál elterülő Bényei Dolina, ahol nívós szabadidőközpont és rendezvénytér épült a közösségi programok befogadására. Tájkiürítésként a Lomen-völgyi löszkopár, a Bényei-patak partján álló, több mint 100 éves eperfa és a hasonló korú tölgyliget.

A gyalogos forgalmat szolgáló kis utcák, az ún. „ulicskák” sajátos hangulatot kölcsönöznek a falunak. Építészeti büszkeségük a 2012-ben felújított 220 éves evangélikus műemléktemplom, melyet 1784-1794 között emeltek késő-barokk stílusban. Kertjében Szent István király szobra és a két világháború hőseinek, valamint a polgári forradalmak – szabadságharcosok tiszteletére emlékművek díszelnek. Ipari műemlék a 3 éves terv keretében épült Norton-kút.

Bénye híres lakója a szlovák művelődéstörténetből ismert Pauliny Sámuel 1743-tól 40 éven át látta el a pedagógusi, jegyzői feladatokat a községben. Itt is hunyt el 1783-ban. Fia, Zsigmond az evangélikus népiskolák számára írt tankönyvet. 1814 augusztusában itt kezdte írni Kölcsey Ferenc az Elfojtódás című versét.

A településen drótfonó üzem működik pár foglalkoztatottal, egyéb ipari tevékenység nincs. Mezőgazdasági termelést östermelői, családi és társas vállalkozások formájában folytatnak. Fő terményeik a búza, kukorica, napraforgó, repce és árpa, illetve a kunsági borvidéken, 400 hektárnál nagyobb területen termesztett, kiváló borszőlő.

A borversennyel egybekötött Vince-napi ünnepség mellett nevezetes az áprilisi pálinkafesztivál, az augusztusi pónifogathajtó verseny és a szeptemberi, szüreti felvonulással egybekötött falunap. A helység megbecsült, aktív civil szervezetei – Nyugdíjas Klub, Polgárórság, Hegyközség és a táncsoportok – kapnak főszerepet a májusban megrendezett civil szervezetek majálisán és a település valamennyi rendezvényén.

Az önkormányzat gazdaságilag önálló, de a közigazgatás 2013. január 1-jétől Közös Hivatal keretében működik, Péteri székhellyel. Káva községgel történik az oktatási-nevelési és egészségügyi szolgáltatások biztosítása. Bényén posta, gyógyszertár és családsegítő szolgálat áll a helyiek rendelkezésére. 2012-ben került átadásra az Integrált Községi és Szolgáltató Tér, amely művelődési központként és könyvtárként is funkcionál, valamint befogadja a pálinkafőző múzeumot. A község rendelkezik egy tájház jellegű épülettel, ahol régi eszközöket, bútorokat tekinthetnek meg az érdeklődők, míg a gyermekek aktív és egészséges időtöltését szépen kiépült játszótér szolgálja.

A folyamatban lévő, regionális összefogással zajló szennyvízcsatorna beruházás befejeztével megvalósul a település komplett közművesítettsége. Az önkormányzat kiemelt feladata lesz az utak és a felszíni vízelvezetők rendbetétele. Akadálymentesítéssel egybekötött korszerűsítést terveznek az orvosi rendelőben, a jövőben realizálható temetőbővítési projekt keretében a sírkert bekerítését, a ravatalozó felújítását, továbbá parkolókat, szilárd burkolatú utak építését tervezik.





Farnos



Farnos Pest megye keleti felén, közvetlenül a Jászság határán, Nagykáta, Jászberény, Cegléd városok ölelésében fekszik. A falu területe a régészeti leletek tanúsá-

ga szerint már a honfoglalás előtti időkben is lakott volt.

A Farnos körüli mocsárvilág – amelynek megmaradt része ma már országos jelentőségű természetvédelmi terület – az akkori időkben jó védelmet biztosított az itt letelepedett őseink számára. A tatároktól, a törököktől azonban ez sem nyújtott védelmet. Falunk mindkét esetben teljesen elpusztult. Az újra benépesedő település a török kiűzése után – a XIII. században pusztaként, Nagykátához tartozott. Önálló községként a II. József uralkodása alatti első népszámlálás idején említik Farnost. A legrégebb pecsétnyomó is ebből az időből származik, melynek körirata „Passimo Farnos 1791” volt. A falu neve kezdetben Farnos, mely később, a korabeli iratokon Farnosra változik. 1728 és 1744 között a Felvidékről 15 szlovák család érkezett a faluba. A mai lakosság nemzetiségi összetétele homogénnek tekinthető, a kisebbség száma statisztikailag nem kimutatott. Az itt élők döntő többsége vallási hovatartozás szerint római katolikus, de viszonylag jelentős az evangélikus, református, és hetednapos adventista felekezethez tartozó hívők száma is.

A XX. század nagy világgéése során nagyobb összecsapások nem voltak a település területén. A frontokon azonban nagyon sok farmosi esett el. Az ő tiszteletükre 1991-ben emlékművet állítottatott a község. A falu népessége az 1960-as 4185 fős népesség maximumig folyamatosan növekedett, majd egy trendfordulót követően mára 3650 főre csökkent.

Településünkön egyetlen jelentősebb termelő üzem, a *MONSANTO HUNGÁRIA KFT.* működik. A farmosi emberek főként a környék városaiba, vagy Budapestre ingázással tartják fenn családjukat. Viszonylag jelentős a mezőgazdaságból élők száma is. Farnos számára - a jövőre nézve - nagy lehetőséget jelenthet a természetvédelmi területek adta lehetőségekre épített turizmusfejlesztés. Közéletünk meghatározói a jól működő egyesületek, civil szervezetek, tánc- és zenekari együttesek. Lakosainknak, valamint a hozzánk látogató kedves vendégeknek évi rendszerességgel rendezünk különböző kulturális és sport rendezvényeket.

Rendezvényeink a következők:

- március Farnosai Borverseny
- Farnosai Zenekar koncertje
- július Farnosai Fogathajtó Baráti Találkozó
- szeptember Farnosai Napok
- Szüreti felvonulás
- október Szüreti felvonulás
- december Évbúcsúztató karikás ostorcsattogató

A közelmúltban településünk arculata – köszönhetően a pályázati- és önkormányzati forrásokból, valamint adományokból megvalósult fejlesztéseknek – jelentősen megváltozott.

A Farnosra érkező látogatóknak ma már szívesen mutatjuk meg egyre szépülő falunkat, mely az itt élőknek a mindennapokban egyre szebb, egyre élhetőbb környezetet biztosít.





Gomba



Gomba községnek (Monori járás, Pest megye) a Gödöllői-dombság déli lankáin, páratlan természeti környezet jutott.

Az 50 kilométerre fekvő fővároshoz – a jó közlekedésnek köszönhetően – időben közel van, hiszen Budapest szívéből egy óra alatt még átszállással is eljut az ember vonattal és busszal Gombára.

A domborzat által meghatározott utcaszerkezet és a XVIII. századi műemlék épületek (*református templom, kastélyok, kúriák*), valamint a völgyekkel és mesterséges tavakkal szabdaltnak különleges hangulatot kölcsönöz Gombának.

A 3976 hektáron elterülő 2984 lelkes (2014. évi adat) községnek önálló polgármesteri hivatala, óvodája, református egyházi fenntartású iskolája, postája és patikája van. A helyi társadalom korösszetétele biztató, a két köznevelési intézmény együttes gyermeklétszáma hosszú ideje meghaladja a négyszáz főt. A település kereskedelmi ellátottsága átlagos, közbiztonsága jónak mondható, minden elérhető közművel rendelkezik. A dombok között megbúvó település még a török idők alatt sem halt ki, többnyire ebből fakadóan nincs kisebbség a faluban. Vallásukat tekintve a helyiek többsége református, illetve római katolikus, mindkét gyülekezetnek temploma van a településközpontban.

A fiatalos lendülettel induló, 2006-ban megválasztott önkormányzat 2007 májusában elfogadta az integrált településfejlesztési stratégiáját (ITS), amely iránytű a településfejlesztéshez Gombán. Az ITS elkészítése óta eltelt hét esztendő távlatából értékelve bizonyára elmondható, hogy a több ezer éve lakott terület, vagyis az idén 677 éves oklevél alapján már 1337-ben is létező falu lehetőségei ritkán sűrűsödtek ennyire, ennek köszönhetően számos helyen megújult a település:

A teljes körűen akadálymentesített egészségház háziorvosi- és fogorvosi rendelővel, valamint a védőnővel áll a lakosság szolgálatában. A település belterületi úthálózata - többségében szegéllyel ellátva - aszfaltborítású, a községen áthaladó főközlekedési út burkolata is felújított. A településközpontban található a rendezvényház, amely 600 adagos konyhájával ellátja a teljes közétkeztetést, rendezvényterme kész befogadni a település alkalmait. A rendezvényház remek helyszín lehet a nagyobb családi és céges rendezvényeknek is, hiszen konyhája és rendezvényterme együtt használva – a vacsorával egybekötött nótáestektől a lakodalmakig – sok alkalommal megfelelt már.

Civilházunk – integrált közösségi szolgáltató térként – a falu nappalija, amelyben könyvtár, internet, egyesületi és klubfoglalkozások, családgyógyozói, közszolgáltatói és agrárkamara ügyfélfogadás működik. A faluközpontban a megújult külsőt kapott régi tűzoltószertár ad otthont a közbiztonsági központnak és a pizzériának is. Az előtte lévő téren – egyedi építészeti megoldással – létesült a szabadterei elárusítóhely (*helyi nevén góré*), amely kinyitott állapotában hat elárusító pultot biztosít a termelők és kereskedők számára. Az ide érkezők a Községközpont (*egykori Fáy-kúria*) és a rendezvényház mögött találják meg a kúria utolsó tulajdonosa után csak Kenyeres-kertnek nevezett szabadidőparkot, amely teret biztosít a sportolásnak, a természetismereti tanösvénynek, egy jó kétezer négyzetméternyi csodaszép játszótérnek és megidéz Fáy András egykori haszonkertjét is.

Higgye el, ha látja!





Káva



Káva a Tápiómente legkisebb települése. Monortól 14, Pilistől 9 km-re fekszik, de Pándon keresztül haladva Nagykátán át a 31-es útról is megközelíthető (14 km).

A község belterülete 78 ha, külterülete 1053 ha.

A vízmosságok és eróziós barázdák által létrejött völgyek közt húzódó településen a tölgy- és bükkerdők alatt olyan törpemandulás, ill. rét borította táj húzódik, ahol a környéken egyedülként a tavaszi hérics is tömegesen virágozik.

A középkori oklevelekben Kalwa és Kálna néven említett település neve a „kalb” szóból származik, jelentése sár. A falu határában, a Várhegy nevű dombon talált régészeti leletek bronzkori földsáncokkal megerősített településről tesznek bizonyosságot, a domb tetején álló egykori „földvár” területéről zsákszámba kerültek elő edénytöredékek, mindennapi használati eszközök, szerszámok. A XII. században a falu határában fekvő Zsigerpusztán a Szentföld védelmére alakult harcos rend, a templomosok építettek várat. A falu első okleveles említése 1375-ben történt, birtokosai a Kálnai, majd a Kápolnai családok voltak. A XVI. század végén Tassy Pál birtokában volt a település, majd Halmy Gáborra és Ráday Györgyre szállt a birtokjog. A falu határában a Gombai patakon ível át az ún. Törökhíd, amelyen keresztül az erdélyi sóbányák kincsét Pestre szállították. A török hódoltság elejére néptelenné vált Kávát 1725-ben a Fáy család telepítette be ismét evangélikus magyarokkal. Ekkor a jobbágyok főként a hegyoldalakra épített, sárral rakott, földből vert falú, zsúptetejű házakban, míg földesuraik kúriákban éltek.

A házak közül két kúria és két templom emelkedik ki. A Fáy család 1810-ben épített kúriája Polgármesteri Hivatalnak és az orvosi rendelőnek ad otthont, míg az 1830-ban klasszicista stílusban emelt Puky-kúria ma iskola. A XX. század elején a temető dombja alá katolikus, míg 1923-ban a falu másik oldalára evangélikus templom épült. A település lélekszáma a XVIII. századtól csekély mértékben emelkedett, ám e tendencia többször erőteljes csökkenést is mutatott. Az utóbbi évek fokozatos népességyarapodása mindenekelőtt a magasabb születésszámnak, bevándorlásnak köszönhető.

A csendes falusi környezet, az érintetlen természet a jövőben várhatóan fokozottan felértékeli a helységet nem pusztán a turisták, de a városi zaj elől végérvényesen menekülni igyekvő polgárok szemében is. Valószínűleg a nyugalmat kereste és találta meg Káván Kölcsey Ferenc is, aki 1814 őszén egy hónapot töltött a településen. A Himnusz költője maga is aktívan kivette részét az évi szüretelésből, majd az azt követő mulatozásból. Ennek emlékére 2004-ben egy Kölcsey portré felavatására került sor a falu központjában, amely Oláh Szilveszter alkotása az I. és a II. Világháború áldozatainak emléket állító két emlékmű mellett.

A falunak van saját körzeti orvosi rendelője, óvodája, klubkönyvtára, továbbá Bényével közösen általános iskolája. Káván az 1-3 osztályosok, Bényén a 4-8. osztályosok tanulnak. Az evangélikus iskola 1738-as felavatása óta a faluban tevékenykedő 129 pedagógus tiszteletére az iskola udvarán 1999-ben felállították az ún. „tanítók fáját”, melyen kis bronz plaketteken szerepel valamennyi tanító neve, továbbá munkásságának ideje. A falu e szép gesztussal az országban páratlan módon állított emléket a mindenkori felnövekvő generációért oly sokat tevő értelmiségi réteg tiszteletére.

Az önkormányzat 2008. január 1-től – 2012. december 31-ig a szomszédos Bénye községgel közös körjegyzőség útján - bényei székhellyel - látta el a közigazgatási feladatokat, majd 2013. január 1. napjával Káva, Bénye és Péteri Község Önkormányzatai közigazgatási és gazdálkodási feladatainak ellátására létrehozták a Péteri Közös Önkormányzati Hivatalt, amelynek egyik telephelye az Önkormányzat székhelyén (2215 Káva, Pilisi utca 1.) működik. A szociális ellátórendszeren belül a gyermekjóléti és családsegítő feladatokat, valamint a jelzőrendszeres házi segítségnyújtást az Önkormányzat az üllői székhelyű önkormányzati társulás útján látta el. 2013. augusztus 1-től a családsegítő és gyermekjóléti feladatokat a Monori Kistérségi Családsegítő és Gyermekjóléti Szolgálat veszi át. A rendőri jelenlét a szomszédos két településsel közös körzeti megbízott útján biztosított.





Kóka



Juhász Ildikó vagyok, Kóka község immáron második választási ciklusban megválasztott polgármestere. Megpróbálom településem, Kóka község iránt felkelteni érdeklődését, pár mondattal.

A mi 4 448 lelket számláló településünk 760 éves. Kis ékszerdobozként helyezkedik el a Gödöllői domb-ság utolsó nyúlványánál és az Alföldi síkság első üteménél. Földrajzi elhelyezkedésénél fogva, ezért is jelentős a dombokon a szőlőtermesztés, ahol már az Alföldre jellemző homokos talajon, igazi asztali borok készítéséhez való szőlő terem. A szőlőtermesztés, borkészítés fontos a kókai ember életében, az Alsó-; Felső-; Margit-hegyen jelentős pincerendszerek épültek ki, és a 2000-es évektől jelentőséget kapott a falusi borturizmus is ezeken a helyeken.

A település közmű-kiépítettsége jónak mondható, vezetékes ivóvíz-, gáz-, telefonhálózata van, és jelenleg folyik a Tápió-térségben a szennyvíztisztító-telep, valamint a szennyvízhálózat kiépítése, 20 település összefogásával. A kókai közutak 97%-ban aszfaltozottak. Alapvető közszolgáltatásokhoz a lakosság hozzáfér.

A község az alapfokú intézményekkel rendelkezik. Szerencsés elhelyezkedéssel, szinte egy épülettömbben található, a falu szívében az óvoda, az általános iskola, a községháza, valamint a Makovecz-stílusban épült Berki Krisztián Sportcsarnok és Művelődési ház.

Büszkék vagyunk Berki Krisztián olimpiai bajnokunkra, aki kókai származása révén, nevét adta sportcsarnokunknak, és 2013. évben a képviselőtestület, a község díszpolgárává választotta.

A község munkaképes lakosai budapesti vagy a közeli városokban (Nagykátán, Süllyápon) levő munkahelyeken dolgoznak. Kókai jelentősebb vállalkozások is foglalkoztatnak helyben alkalmazottakat.

(A nagyobbak - GÉPFORG BT- 100 fő alkalmazott, Styron KFT 60 fő alkalmazott.)

Az önkormányzat két településsel tart fenn - jó együttműködéssel - testvérvárosi kapcsolatot: az olaszországi Minturno városával, és a szerbiai Gunaras településsel. Munkánkat a civil szervezetek, alapítványok segítik. Az önkormányzat jól működő civilháza, és hagyományaink ápolására falumúzeumot tart fenn. 2013. évben megalakult a Települési Értéktár Bizottság, amely komoly feladatának tekinti felfedezni és továbbvinni a régmúlt, kókai hagyományait. Polgármesterként magam is vallom és hiszem Gustav Mahler gondolatát, hogy

„A hagyományörzés nem a hamu imádása, hanem a tűz továbbadása.”

Ebben a szellemben munkálkodunk községünkben képviselőtársaimmal, alapítványainkkal, civil szervezeteinkkel, és sok-sok Kókát kedvelő kedves lakosunkkal. Aki a községünkbe betér, megismerheti településünk múltját, jelenét, és élvezve vendégszeretetünket, - egy pohár kókai lankákon termett, jó bor mellett, - betekintést nyújtunk a távolabbi terveinkkel kapcsolatban is, amelyről részletesebben a LEADER-támogatással készült, Kóka településről szóló kiadványban olvashat.

Juhász Ildikó polgármester





Mende



Mendéről, a hagyományaira méltán büszke településről Fényes Elek 1851-ben ezt írta: „Mende tót falu Pest-Pilis vármegyében a Cserháton, Pesthez keletre 3 órányira 400

katholikussal, 200 evangélikus lakossal, anyateplommal. Határa szép búzát terem, erdeje, szőleje van.”

Ma a településünk 4230 lakója a technikai fejlődésnek köszönhetően 15 perc alatt eléri a fővárost, a Budapesti agglomeráció után található első községben él.

Mi, Mendeiek büszkén tekintünk vissza az Ősöktől kapott örökségünkre és megpróbáljuk oly módon fejleszteni településünket, hogy méltó módon a XXI. századi kihívásoknak is meg tudjunk felelni. Büszkék vagyunk intézményeinkre, civil szervezeteinkre, a kulturális és sportéletünkre, templomainkra, valamint arra, hogy 2011-ben felvették a mendei evangélikus gyülekezet pünkösdi templomdíszítő hagyományát a Szellemi Kulturális Örökség Nemzeti Jegyzékére.

Polgármesterré választásom óta a Képviselő-testülettel olyan fejlesztéseken dolgozunk, amelyek által komfortosabbá, élhetőbbé, szebbé, színvonalasabbá kívánjuk tenni a ma már 663 éves települést.

Az elmúlt időszakban kiemelt figyelmet fordítottunk a gyermekek neveléséhez kapcsolódó infrastruktúra javítására. A fejlesztéseknél már nagy hangsúlyt kapott a megújuló energia felhasználása. A település központjában lévő óvodát 2014-ben felújítottuk, és közel 800m²-re bővítettük. A településen eddig nem volt bölcsőde. 2014 szeptemberétől már a legkisebbek nevelése is helyben megoldható.

A képviselő-testület 2012-ben elhatározta a művelődési ház felújítását. A korábbi művelődési házat új koncepcióval szabadidőközponttá alakítottuk át, ahol a gyermekeket játszóház, a sportolni vágyókat konditerem várja, valamint egy korszerű konyhával kialakított étterem szolgálja az ide betérők kényelmét. A Szabadidőközpont nagyterme a település rendezvényeinek, valamint a civilszervezetek összejöveteleinek is otthont ad.

Az önkormányzat 2014-ben felújította a futballmérkőzésre szinte alkalmatlan pályát. A szintkülönbségeket megszüntetve, locsolórendszerrel és új fűvel betelepített gyepen remélhetőleg sok örömet okoznak a szurkolóknak a csapatok. Az elmúlt években új lehetőséget biztosítottunk az intézményeink tanulóinak és a civil szervezeteknek, hogy bemutatkozhasanak. Évente a településen való felvonulással egybekötött Szüreti fesztivált tartunk. A település kiemelkedő eseménysorozata a Családi nap, valamint az Adventi készülődés.

2013-2015 között folyik a település elmúlt évtizedeinek legnagyobb beruházása a csatornaépítés. A munkálatok befejezésével a település teljes közművel való ellátása megoldódik.





Monor



Monor a Közép-Magyarország régió délkeleti szektorában helyezkedik el és a Budapest agglomeráción kívülre esik. Monor helyzete, ha nem is a leginkább prosperáló Budapest közeli városok kategóriájába tartozik, de stabil, sőt kifejezetten pozitív változásokat ért el és továbbiakat vetít előre. E pozitív kilátások döntően két tényezőnek, a gyorsforgalmi úthálózat várható kiépülésének (M0 es M4), illetve a növekvő forgalmú és súlyú Liszt Ferenc nemzetközi repülőtér kisugárzásának köszönhetőek.



Monor a járás központja, mely elsősorban a dinamikus népesség-növekedésnek köszönhetően lényegében az abszolutizmus korától központi szerepet játszik. A századforduló idején Pest-Pilis-Solt-Kiskun vármegye 22 községe tartozott a monori járáshoz, területe Kispesttől Ceglédbercelig, Maglódtól Tápióságig terjedt, lakóinak száma meghaladta a hetvenezretet, ami a vármegyében a legmagasabbnak számított! Az akkori centrumszerephez illő reprezentatív épületek sora határozza meg a belváros mai hangulatát, összképet is.



A település központja – a „város”, ahogy a monoriak már régóta nevezik – tulajdonképpen a főutca, a Kossuth Lajos út egy kb. ötszáz méteres szakasza. Ennek a központi utcaszakasznak az egyik végén, – ifj. Nagy István fővárosi építész tervei alapján – 1909-ben épült fel a Vigadó, melyet európai uniós pályázati pénzből 2007-ben újítottak fel. Azóta a város kulturális életében kiemelt szerepet játszó közművelődésért felelős Vigadó Kulturális és Civil Központ otthona. Mint ilyen, a Vigadó felel a város és környékének kulturális programjaiért, azok tervezéséért a teljes lebonyolításig. Az épület Díszterme, - mely a város legimpozánsabb és legnagyobb terme -, nyolc méteres belmagasságának köszönhető kiváló akusztikájával ideális könnyű és komolyzenei rendezvények helyszínévé vált.

A Kossuth Lajos út és a Bocskai utca sarkán emelkedik a város legrégebbi épülete, a református nagytemplom, amelynek helyén állt az – 1398-1401 közötti okleveleken említett – egykori Szent György templom, amely a török pusztítás következtében rommá vált. A szájhagyomány szerint e templom maradványaira építette 1630 körül a református gyülekezet négyzet alaprajzú első templomát, amelynek nyugati végéhez torony is épült. Ezt a török portyázások során megsérült templomot 1702-ben újjáépítették, majd 1773-ban Mayerhoffer János kőművesmester vezetésével megnagyobbították. A templom és a parókia 1882-ben nyerte el a mai alakját, amely késő-barokk stílust képvisel. A templom berendezési tárgyainak egy része (a gyülekezeti láda, az úrvacsoraosztásnál használt kenyérszító óntányér és ónkanna, valamint három úrasztali terítő) ma a városi helytörténeti kiállításon látható. A berendezési tárgyak másik részét a parókia őrzik. Ilyen például az 1717-ben aranyozott ezüstműből készült kehely, és egy szintén aranyozott ezüstműből készült, empire stílusú, 1814-ből származó kehely is. A református egyház anyakönyveit 1744-től vezetik.

A református templom kertjében látható néhány XIX. századi faragott kopjafa (ezek a református temetőből származó temetői fejfák, amelyeket a monoriak kopjafáknak neveznek) és sírkő.



A templom közelében áll a város legrégebbi iskolája, a Kossuth Lajos Általános Iskola épülete. Az 1711-es országos népiskolai összeírás szerint az iskola református népiskolaként működő elődjének alapítási éve 1567 volt. 1872-ben épült a ma is álló, az iskola földszintes, udvari részét alkotó református iskola. Az egyházi iskolát 1885-ben államosították, az utcai, emeletes épületrész 1908-1809-ben – Bartha Mór tervei alapján – már állami beruházással készült el. Az intézmény 1954 óta viseli Kossuth Lajosnak, hazánk egyik legkiemelkedőbb államférfijának nevét. A református templom és az iskola között, a Kálvin téren áll az I. világháború monori áldozatainak emlékműve, amelyet 1923-ban a mintegy 250 hősi halott emlékére közadakozásból emeltek.

Monoron turisztikai szempontból kiemelkedő jelentőséggel bír Közép-Európa legnagyobb összefüggő területű (180 hektár) pincefaluja, melynek központja a színes rendezvényeivel és hangulatos pincésoraival hívogató Strázsa-hegy, közel 1.000 borospincével, illetve présházzal. A Strázsa-hegy alján 1993 májusában avatták fel az egyméteres, diófából készült Orbán-szobrot (Szent Orbán a szőlőtermesztők védőszentje). A szobortól néhány perces kellemes sétával érhető el a 2002 őszén elkészült modern kilátó, amelyről nem csak a pincefalú és Monor, de több környező település, sőt a budai hegvidék is jól látható.



Monorierdő



Monorierdő Magyarország szívében a megye középső részén, Budapesttől délkeletre 42 km-re, két nagytáj, az Alföld és az Északi-középhegység és azon belül

a Gödöllői-dombság és a Duna–Tisza közti homokhátság találkozásánál helyezkedik el.

A Bogárzó mintegy 150 ha-os kiterjedésével Monorierdő környékének egyik legértékesebb területe, a hajdani, homokpusztagyepekkel borított buckavidék egyik utolsó, közel természetes állapotban megmaradt darabkája. Élővilága az egykori sokszínűséget idézi, több védett, fokozottan védett növény- és állatfajjal büszkélkedhet.

A Bogárzó-tó még az 1970-es években is megvolt, ma már a nyomát is alig találni. A területet szegélyező facsoportok odvaiban fészkel a színeivel trópusokat idéző szalakóta, a homokfalak üregeiben költenek a színpompás gyurgyalagok, a domboldalakon lévő kotorékjaikban tanyázó ürgéket kerecsensólyom tizedeli, a közeli hodálynál pedig találkozhatunk egy kis termetű, kurta rigó méretű baglyocskával, a kuvikkal. Növényvilága is gazdag: nagy állományokban tenyészik a homoki területekre jellemző, egész buckaoldalakat hullámszó tengerré változtató kunkorgó árvalányhaj, ezer-ezerötszáz tövet számlál az agárkosbor-állomány, de jelentős számban fordul elő a kis termetű, sárga színű homoki nőszirm, a nyár végén illatozó, rojtos szirmú kései szegfű, és a buckatetők nyíltabb foltjaiban virító báránypirosító, a régi pásztorok juhjelölő növénye is.



Az elmúlt években Monorierdőn kialakult a teljes infrastruktúra, és kiépítették a szilárd burkolatú utakat. Van óvoda, iskola, orvosi és gyermekorvosi rendelő, vasúti megálló, helyi buszjárat, posta, gyógyszertár. A kiváló háttér-infrastruktúra elősegíti Monorierdő gyors fejlődését.

Máris új beruházásokon törnek a fejüket Monorierdő vezetői. Számtalan formájú „tőkebevonásban” gondolkodik a település polgármestere és választott képviselői. Felmerült például olyan befektetési lehetőség is, hogy a meglévő meleg vizes kútra, valamint a kemping területét felhasználva valamilyen termálfürdő - gyógyfürdő komplexumot hoznának létre, és ezzel együtt több helybéli lakosnak tudnának megélhetési lehetőséget biztosítani.





Nagykáta



A kistérség meghatározó városa, mely a történelem folyamán mindig is központi szerepet töltött be a régió életében. 1743-ban Mária Teréziától mezővárosi rangot kapott, majd 1989-ben kapta meg újból a városi rangot a 13 ezer lakosú település.

2013-tól a közigazgatási átszervezés következtében pedig visszakapta Járási székhely rangját. A város főutcája a Szent György templom mellett nyíló Dózsa György út, a legtöbb középület és látnivaló színhelye. A Szabadság tér átépítése 2007-ben megtörtént. Szórádi Zsigmond közadakozás eredményeként elkészítette a 1956-os emlékművet, mely az átépített parkban méltó helyet kapott. Impozáns szökőkút, illatos rózsakert és kopjafa park veszi körül a felújított Szabadság emlékművet Gerendai Károly alkotását, mely a park névadója is egyben.

A Polgármesteri Hivatal az egykori Keglevich kastélyban működik, mely az 1849-es tavaszi hadjárat idején Görgey tábornok főhadiszállása és a sebesült honvédek hadi kórháza volt. A szépen kialakított butik sorok és üzlethelyiségek között a Vadász utca sarkán áll a város milleniumi emlékműve, a magyarok nagy asszonya szobor, melynek alkotója Törley Mária. A szökőkutas Európa térről betérhetünk a Tápió-vidéken élők kedvelt piac terére. A piacon 2014. június elejére megépült a tanyasi termelők és kistermelők számára megfelelő értékesítési lehetőséget biztosító fedett piaccsarnok. A hangulatos tér és piac a városi közélet egyik színhelye, ahol érdemes elidőzni, részt venni az ott tartott kulturális rendezvényeken. A Damjanich János Gimnázium és Mezőgazdasági Szakképző Iskolával szemben, a temetőben található a város legértékesebb műemléke, a XVIII. században barokk stílusban épült Keglevich-kápolna, mely ellipszis alakú kupolájával egyedülálló az országban. A vasúton érkezőt megszépült pályaudvar a hozzá tartozó aluljáró és a felújított MÁV állomás fogadja. A vasúti átjárón túl találjuk a város országos híré gyógy és termálfürdőjét, melynek gyógyvize rendkívül nagy nátrium tartalmú, így megszépíti, fiatalítja, selymesíti a fürdőzők bőrét. A gyógyvíz mellett úszó és élményparkos gyermekmedencével, a legkisebbeknek bébi pancsolóval, futball és röplabda pályákkal, virágos, ligetes, szépen gondozott környezetbe várja a gyógyulni, felfrissülni vágyókat. A város északkeleti határában, a Jászberény felé vivő 31-es főút mentén található a Duna-Ipoly-Nemzeti Park Igazgatóság Egreskátai majorja, őshonos állatfarmmal, a magyar pusztá hamisítatlan hangulatával várja a látogatókat.

Rendezvények:

Kátai Nemzetközi Tánctalálkozó
Tavaszi hadjárat-megemlékezők
Szabadtéri koncertek, színi előadások
KÁTA-Expo-szüreti mulatságok

augusztus 20-hoz kötődően
április 4.
szeptember hónap közepén

Információ:

Polgármesteri Hivatal (Tel.:06-29/641-100)
Művelődési Központ (Tel.: 06-29/440-75)
Tápió-Hajta Vidéke Tájvédelmi Körzet irodája (Tel.: 06-29/441-262)

Gyógy-és Strandfürdő

Cím: 2760 Nagykáta, Hosszútó u. 1.
Tel.: 06-29/442-971
www.nagykatastrand.hu
Nyitva: május 1. – szept. 30.





Nyáregyháza



Nyáregyháza a Monori kistérség déli részén, a Duna–Tisza közeli homokhátság északi vidékén helyezkedik el. Budapesttől 40, Monortól 14, az ország szim-

metrikus középpontjától 16 km-re található. Területe 3200 ha, lakosainak száma közel 4000 fő.

A község első írásos említésének évszáma 1411, amikor a települést „Nyareghaz” néven írták le egy Zsigmond király által kiadott oklevélben. A község nevének „Nyár” előtagja egykori nyárfás helyre utal. Az itt élők elsősorban növénytermesztéssel (búza, rozs, árpa, kender, len), állattenyésztéssel (*sertés, juh*), méhészkedéssel és bortermeléssel foglalkoztak. A XVI. század végén a falu a térség egyik legnépesebb települése volt, később azonban az adóterhek, fosztogatások, rabejtések elől a falu népe a környező mezővárosokba vagy a Felvidékre szökött, így a település fokozatosan elnéptelenedett.

A Rákóczi-féle szabadságharc után jogtalan földfoglalók jelentek meg a területen. Hosszas viták és több per után 1750-ben készült el Nyáregyháza első térképe. A XVIII. század második felére az elismert birtokosok bérbe adták területeiket, így ide települtek azok a köznemesi birtokos családok, akik jelentős szerepet játszottak a benépesítésben. A cselédség letelepítése nyomán létrejött házsorok adták mind Alsó-, mind Felső-Nyáregyháza későbbi utcaszerkezetének magját, kijelölték a község belterületén húzódó utak jelenlegi helyét.

Nyáregyháza községgé szerveződése az 1800-as évek közepére tehető. A falu népessége ekkor 640 fő volt, ami a következő évtizedekben rohamosan gyarapodott. Bár az állattartás jelentős szerepet játszott a lakosság megélhetésében – az 1897-es kimutatás szerint a legtöbb szarvasmarha (*mintegy 1600 db*) a monori járásban itt volt –, az erdőtelepítések nyomán fokozatosan háttérbe szorult, és az erdészet lett az egyik legfontosabb művelési ág, amit a kertészet és a gyümölcsstermesztés egészített ki. Ez idő tájt élénkült meg a kereskedelmi és ipari tevékenység is – az 1860-ban létrehozott monori ipartestülethez valamennyi nyáregyházi iparos csatlakozott.

A község nevezetes szülötte Nyáry Pál (1806-1871) liberális nemesi politikus, a reformkor neves személyisége. 1835-től Pest megye főjegyzője, majd Pest–Pilis–Solt vármegye alispánja volt. A szabadságharcban való részvétele miatt várfogságra ítélték, ahonnan 1856-ban tért vissza felújított kúriájába. Hazatérése után iskolát szervezett a faluban, felismerte az alsóbb néprétegek iskoláztatásának, szakképzésének szükségességét. Sírja a temető melletti platánfasor végén található, ahol társa, a Nemzeti Színház Európa szerte ismert operaénekesnője, Schodelné Klein Rozália is nyugszik.

A XIX-XX. században a Nyáry család mellett többek között Wekerle Sándornak, Mannó Istvánnak, Leiden Károlynak voltak itt jelentősebb birtokai. Nyáregyházi „száműzetésben” töltötte életének utolsó évtizedét az 1955-ben elhunyt primadonna, Fedák Sári.

A rendszerváltás után létrejött új önkormányzati struktúrában Nyáregyháza is a függetlenség útjára lépett, de továbbra is szoros kapcsolatot tart fenn a környező településekkel. Az első szabad választásokat követően megépült az ivóvíz-, a gáz- és a telefonhálózat. Jelenleg folyamatban van a szennyvízelvezető-rendszer kiépítése, mely európai uniós pályázati forrásból valósul meg. 2006-ban a Nyáry Pál nevet viselő általános iskola bővítésével vált lehetővé az egyműszakos oktatás bevezetése. Az intézményben ma már alapfokú művészeti oktatás is folyik. A további fejlesztéseket főként pályázati támogatások felhasználásával kívánja a település megvalósítani, de a kisebb léptékű beruházásokat támogatás hiányában is igyekszik véghezvinni.

A község 2011-ben többnapos rendezvénnyel ünnepelte fennállásának 600. évfordulóját, ami minden szempontból egyedülálló esemény volt a település életében. Ez a színvonalas, tömegeket megmozgató, a környező települések lakosainak körében is népszerű rendezvény azóta hagyománnyá vált, s minden év szeptemberében megrendezésre kerül.

A nemrég nagyközséggé vált Nyáregyházán a szolgáltatások, sportolási és szórakozási lehetőségek bővítése mellett az utak állapotának javítása a legfontosabb feladat.





Pánd



A falu első okleveles megemlítése 1975-ből való. A váci káptalan előtt kiállított oklevél a következő sorokban jegyzi meg községünket: „... és azon átmenve egy úthoz,

melynek mindkét oldalán van határjel, s az úton határjelek között egy Harastfeugh nevű völgyhöz, s azon keresztül a Harasthfeu nevű föld mellett van három határjel, azután Pang falu felé halad...”

A X-XI. században épült fel Pánd első, 1776-ig álló temploma. A ceglédi prédikátorok által terjesztett reformált hitet követve vált községünk lakosságának jelentős része református hitvallásúvá. A XV. század közepétől 1944-ig több nemesi família, így egészben, bizonyos időszakokban csak részben a Szilassy család birtokolta községünket.

Településünk a XVIII. században élte fénykorát. A nagyszámú iparosság felvirágoztatta a falut, emellett a gazdaságban jelentősen nőtt a föld szerepe.

Református templom A X-XI. században épült, 1776-ban lerombolták. Helyére 1779 és 1781 között Jung József építész és Haber József ácsmester tervei alapján építették meg a község központjában a ma műemléki védetség alatt álló, késő barokk stílusú templomot.

1975-től 1981-ig modernizálták, és új gyülekezeti termet alakítottak ki. 2002. szeptember 14-én a renoválási munkálatokat követően hálaadó istentiszteletet tartottak, amelyen vendégként részt vett Orbán Viktor államférfi és Balogh Zoltán országgyűlési képviselő, államtitkár.

A templom kertjében Emlékpark található, amelyet 2008. július 12-én avattak fel. Itt található a Trianon-emlékmű, a templom megépítése érdekében az első lépéseket megtevő Szilassy család egyes tagjainak sír- és Bendek Béla lelkipásztor emlékhelye, helyi kopjafák.

I. és II. világháborús emlékmű Pándi Kiss János alkotását 1938. október 31-én, az I. világháború befejezésének 20. évfordulóján avatták fel. Talpazatán, egy bronzablán tüntették fel annak a 86 pándi katonának a nevét, akik az I. világháborúban estek el. 1989-ben újabb 44 név került fel a műemlékdarab felületére – a II. világháború hőseinek emléke előtt tisztelve. A pándi születésű művész édesanyja és édesapja mesteri képmását formálta meg ezzel az eszményi alkotással.

Pándi Általános Iskola 1891-ben 266 tanköteles diák élt Pándon, a két tanító és a két tanterem már kevésnek, illetve szűkösen bizonyult. A lebontott Szilassy-kastély helyére építették fel az új iskolát. 1912-től az új épületben folyik a tanítás. Az államosított iskola első igazgatója Péczely Ferenc volt. A nyolc tantermes épület udvarában tágas, gyermekbarát, sportolásra alkalmas aszfaltpálya és gyepesített, fákkal ornamentált terület található. 2009. március 15-én a helyi önkormányzat és a Magyar-Örmény Kulturális Egyesület Czetz János emléktáblát avatott az iskola főbejáratánál. A honvédtábornok 1849-ben, a szabadságharc bukása után a Szilassy-kúriában rejtőzködött a Habsburg-terror elől.

Az Őszirózsa Nyugdíjas Klub fellépésekkel, énekkel, tánccal színesíti községünk rendezvényeit, és segít, ahol csak tud.

Természeti kincseink A falu déli határában elterülő Hársas-völgy kiváló kirándulóhelyszín. Itt több mint kétszáz éves fák maradványaként még molyhos tölgy is található. Az egykori lőtér, a cukorsüveg alakú domb és a gesztenyesoros dűlőút festői környezetben várja a turistákat.

A völgy nyugati végén fekszik a Tápió-mentén egyedülálló módon csak itt fennmaradt borókás legelő. A dombok löszgyepein tucatnyi védett növényfaj, így tarka nőszirm vagy nagyzezerjófű is virágzik.

2003-ban a pándi határban bukkantak rá a Magyarországon kevésbé elterjedt, ezáltal fokozottan védett pannon gyíkra. A löszfalas vidék egyik legnagyobb gyurgyalag kolóniájának ad otthont.

A völgy bejáratánál kiemelkedő Bongrádi-hegyről nagyszerű panoráma nyílik a falura.

Pánd külterületei a természetjárás csodás tájékei. A tekintélyes növény- és állatvilág, a természeti értékek révén a turisták paradicsoma ez a vidék.



Péteri



**Péteri Pest megyében, Monor és Gyöm-
rő között fekvő kistelepülés Budapesttől
mintegy 30 kilométerre, a Cserhát déli
nyúlványai között a Gödöllői-Ceglédber-
celi dombságban található. Megközelíthető a 4-es útról, vagy Gyöm-
rő irányából a 31-esről.**

Vonattal elérhető a Budapest–Cegléd–Szolnok-vasútvonal „Hosszúberek-Péteri” megállóhelyén le-
szállva. Innen óránként csatlakozó buszjáratok indulnak a falu központjába.


Péteri napfényben gazdag terület, a levegő páratartalma igen alacsony, az északnyugati szelek az
uralkodóak. A falu szélén található a „Tózeg”-nek nevezett tó, amelynek környéke természetvédelmi
terület.

A községre vonatkozó első adatok 1246-ból származnak. Az egykori település helye a maitól mintegy
két kilométerre helyezkedett el. A törökidő idején a község teljesen elpusztult, 1690-ben lakatlan
helyként írták össze. Péteri első írásos említése 1258-ban történt. A település 1742 előtt pusztá volt:
az akkori földesúr, Bohus Dániel ebben az évben telepített ide hét szlovák családot Zólyomból, illetve
Illésváról. A község építkezésére a tágasság, a lazább szerkezet a jellemző, melyben a Petőfi utca
főtengelyére rövidebb merőleges és hosszabb párhuzamos utcák rendszere alakult ki. Az 1911-ben
létesült - a településtől 2,5 km-re található - vasúti megállóhoz vezető út 1949-ben kapott szilárd bur-
kolatot, tíz évvel később indult meg a helyi rendszeres buszjárat. 1994 decemberében került átadásra
a vízmű. 1993 szeptemberére megépült a teljes gázhálózat. 1998-ban korszerűsítették a település
közvilágítását. A kommunális szilárd hulladék szállítását, gyűjtését 2013. év októberétől a pilisi Gerje-
Forrás Nonprofit Kft. végzi a településen. 1996-1999 között lakossági összefogás eredményeként a
teljes úthálózat felújításra került, az utakat zúzott kővel, sóderrel borították. A lehetőségeken belül
minden évben folytatódik az árkok, átvezetők, járdák építése, a faültetés, a parkosítás és a középü-
letek karbantartása. Ezen munkálatok végzésében évek óta nagy szerepet vállalnak a falugondnok
által irányított közfoglalkoztatottak.

A szociális ellátórendszeren belül a gyermekjóléti és családsegítő feladatokat az Önkormányzat a
monori székhelyű önkormányzati társulás égisze alatt működő Kistérségi Családsegítő és Gyermek-
jóléti Szolgálat útján látja el. A településen élő rászoruló lakosok számára házi segítségnyújtást az
Önkormányzat 2013. január 1-jétől ellátási szerződés keretében a Fehér Gyolcs Alapítványon keresztül
biztosítja.

Péteriben a Monori Rendőrkapitányság Gyömri rendőrőrsének körzeti megbízottja teljesít szolgálá-
tot. A körzeti megbízott munkájának segítése, és a település közbiztonságának javítása érdekében
1991-ben 13 fővel megalakult a Péteri Polgárőr Egyesület, a létszámuk mára már a többszörösére
nőtt. A polgárőrök fő feladata a bűnmegelőzés. A tagok az önként vállalt szolgálatot munka mellett,
szabadidejükben végzik.





Pilis



A Gerje-patak forrásvidékén, ahol a Gödöllő–Ceglédberceli-dombság találkozik a Duna–Tisza közti homokhátság síkjával, ott található e domborzati kettősséget tükröző kisváros. Budapesttől 45 kilométerre fekszik, a 4-es számú főút mellett. Rövid kitérével elérhető az M5-ös autópályáról. A Budapest – Záhony vasútvonalon megállóhellyel rendelkezik. Pilis területe 47,3 négyzetkilométer. Népessége közel 12000 fő.

Az ősmagyar település régészeti lelőhelyekben gazdag, területén a bronz- és vaskorból is található leletek. Az első írásos dokumentum 1326-ban arról a Szentlélek templomról tesz említést, amelynek helyén ma egy szép emlékhely található. A település első névadó birtokosa a Pylisy család volt. A török uralom idején elnéptelenedett községet 1722 után gróf Beleznay János telepítette be felvidéki szlovákokkal. A Beleznay család barátjaként járt itt Kármán József, aki Pilisen írta az első magyar regénynek titulált „Fanni hagyományai” című művét. Az 1770-es években a Beleznayak által épített barokk kastély mindmáig megtekinthető Pilis központjában.

A gyönyörűen helyreállított 18. századi barokk evangélikus templom az egyik legnagyobb lélekszámú vidéki evangélikus gyülekezet imahelye.

Pilis 1805-től mintegy száz éven át birtokolta a mezővárosi címet. A rendszerváltoztatás utáni fejlesztések juttatták el Pilit 2005-ben a városi rang megszerzéséig.

Gazdasági fejlődését ösztönözte a homokos részeken meghonosodott szőlőtermesztés, és a könnyű borok. Az észak felé emelkedő Dolina löszfalaiba vájt, hangulatos Hegyei pincesor különleges turisztikai látványosság. A magasba nyúló Ikerfenyőtől – ahol valaha vadászkastély állt – csodás panoráma nyílik a településre.

Említésre méltó a városka központi részén fakadó Gerje-patak forrásvidéke, ahol védett természeti értékekben bővelkedő tavak, árnyas ligetek, esztétikusan kiépült tűzrakóhelyek kínálnak remek kirándulási, pihenési lehetőséget.

Turistacsalogató jellegűek Pilis kulturális programjai. Számos koncertjük közül az egyik legismertebb a Nyári-Nyári muzsika. A város rendezvényei közül érdemes kiemelni a Szent István napi zenei fesztivált és az évtizedek óta szeptember elején megrendezésre kerülő szüreti felvonulást és bált.

A várossá válás után komoly fejlődésnek indult a település. Valamennyi belterületi utca szilárd burkolatot kapott. Itt épült meg Európa egyik legnagyobb vákuumos rendszerű szennyvízcsatorna-hálózata.

2008-ban kezdődött a Gerje forrásvidék helyreállítását célzó, közel 5 hektárt érintő tájrendezési projekt, amely a fenntartható, természet-közeli turizmusfejlesztés jegyében zajlott. Pilis központjában a négy tavat és szigetrendszerét összekötő tanösvény kialakítására és tájékoztató infrastruktúra kihelyezésére került sor, ezzel is fokozva a város idegenforgalmi vonzerejét.

2010-től tovább folytatódott a sok elemből összetevődő városközpont-fejlesztési projekt. Az önkormányzat sorban pályázott és nyert támogatást az iskolák, óvodák felújítására. 377,8 millió forintból teremtették meg egy új bölcsőde építésével a szolgáltatás tárgyi feltételeit, amely 40 gyermek elhelyezésére alkalmas, 20 fő számára munkalehetőséget biztosít. Ebben az időszakban épült az új, akadálymentes orvosi rendelő, felújításra került a vasút teljes vágány hálózata, új peronok és gyalogos aluljáró segíti a biztonságos közlekedést.

A város vezetése a már megkezdett, nyílegyenes úton kíván továbbhaladni az újabb fejlesztések irányába.



Sülysáp



Sülysáp város Budapesttől keletre a Gödöllői-dombság nyúlványainak végén helyezkedik el, az Alsó-Tápió völgyében. Lakosainak száma 8230 fő. A települést

a 31. számú főútvonal szeli át, valamint keresztülhalad a községen a Budapest-Újszász-Szolnok vasúti fővonal, mely közvetlen kapcsolatot biztosít a fővárossal.

Sülysáp szép földrajzi fekvésű környezetben fekszik, szelíd dombok, jó termőföldek, halastavak, az Alsó-Tápió teszik érdekessé és széppé.

A településen több mint 500 vállalkozás működik, az itt lévő munkahelyek a lakosság nagy részének biztosítják a megélhetést. Az elmúlt években a helyi gazdaság (több új üzem idetelepülése, a gazdasági terület kialakítása) mellett a helyi infrastruktúra (főbb utak felújítása, csatornahálózat kiépülése), az intézményrendszer (bölcsőde megnyitása, iskolabővítés, óvoda felújítás) és a lakókörnyezet (új lakóparkok, szebb közterületek) is fejlődött.

A 2013-ban elnyert városi cím újabb fejlesztések lehetőségeit nyitotta meg.

Halastavak és az Alsó-Tápió forrása

Sülysáp legszebb és legkedveltebb kirándulóhelye a halastavak és a Sápi-patak (Alsó-Tápió) forrása. A tavak a Forrói útról közelíthetők meg a település utolsó házait elhagyva, mintegy 2 kilométerre.


A tavakat elhagyva még másfél kilométert kell megtennünk, hogy elérjünk a Sápi-patak eredetéhez. A forrás közvetlen környezete ki van építve, szájában egy óriási malomkő hever, mely mellett a mélyből felfakad tiszta, hűs vize. Az egyik legszebb forrás a Tápió-vidéken.

A város belterületén több közpark is található, mely játszóterekkel, egyéb szabadidős lehetőségekkel kellemes időtöltést ígérnek: Hevesy park, Kastélykert, Szent István-tér.

Sülysáp természeti szépségein túl látnivalók és műemlékek:

- az 1489-ben épült, gótikus eredetű Kisboldogasszony-templom,
- az 1759-re elkészült Szent István-templom,
- a barokk Sötér-kastély, melyet az itt élő földbirtokos Sötér család építtetett a XVIII. század második felében,
- az 1776-ban épült Kálvária-kápolna,
- a Grassalkovich-vadászslak, melyben sok reformkori költő mellett több alkalommal vendégeskedett Petőfi Sándor is,
- az egykori Hevesy-kastély megmaradt XIX. századi díszkapuja,
- Szentháromság-szobor, Nepomuki Szent János-szobrok, 1956-os emlékmű,
- a Fiumei Tanulmányok Társasága által az I. világháború idején az itteni katonai táborban itt elhunyt 149 olasz polgár emlékére állított olasz emlékmű,
- és még sok más egyéb épített örökség, amit mindenféleképpen érdemes felkeresni!

Akár gyalogosan, akár kerékpárral, de bármilyen formában érdemes Sülysápra ellátogatni, megismerni az itteni értékeket, lehetőségeket és a helyi embereket.



Várjuk szeretettel!



Szentlőrinc-káta



Szentlőrinc-káta közel 2000 lakosú község Pest megyében, Budapesttől 60 km-re keletre, a Zagyva mentén, a Tápióvidék és a Jászság határán. A település a 31-es és 32-es főutak között fekszik, ezekről letérve érhetjük el Szentmárton-káta, Jászberény vagy Pusztamonostor irányából.



Első írásos említése 1473-ból származik, de emberi településnyomok jóval korábbról ismertek vidékéről. A 15. században a Kátai, a Kókai, és a Galsai családok birtokolták. A török időkben, az 1500-as évek végén elnéptelenedett. A 18. század elején került a Sőtér család tulajdonába királyi adományként, ekkor indult meg újratelepítése. 1709-ben itt hunyt el Bottyán János a Rákóczi szabadságharc legendás generálisa. A község római katolikus templomának építése 1727-ben kezdődött, Haag Ádám tervei alapján. A település a templom védőszentje, Szent Lőrinc után kapta a nevét, korábban Kiskátaként is emlegették. A falu neves szülötte Laczkovics János (1754-1794) huszárkapitány, a magyar jakobinus mozgalom egyik vezetője, résztvevője volt a Martinovics-féle összeesküvésnek.



A település látnivalói közül, a római katolikus templomon kívül, meg kell még említenünk a Millenniumi ünnepségek alkalmára felújított Kossuth-szobrot, a Hősök kertjében található Hősi emlékművet, valamint a Zagyva partján álló Nepomuki Szent János szobrot. A község leglátogatottabb rendezvénye a nyaranta, minden évben megrendezett „Lőrinc” Nap.



A falu életében meghatározó szerepet tölt be az 1960-as években indult és napjainkig tartó kertészkedés, paprika, paradicsom, sóska, spenót stb. termesztés.

Az ipar területén pedig a KÁTA CNC Kft. (1997) és Haldex Hungary Kft (2003) járult hozzá jelentős mértékben a község, illetve a kistérség gazdaságfejlesztéséhez.



Szentmártonkáta



„A község emelkedett szép róna, egymással szemközt álló két, tornyos templomával, szőlőkkel, azután a határ déli részében terülő tölgy- és homokerdőkkel környezett igen kellemes helyen fekszik.”

Településünk adottságai: Településünk a 31-es főút mellett, Budapesttől 50 km-re található. Fekvése szalagrendszerű. Területe 5219,5 ha. A település népessége 5026 fő. Közlekedési adottságai kedvezőnek mondhatók. Budapest-Nagykáta-Szolnok vasútvonalon közvetlen megállóval rendelkezik, valamint autóbuszjárat köti össze Budapesttel.

A község határán a Tápió folyó, területén pedig a Csincsa patak folyik. Több, a Tápió-Hajta Vidéke Tájvédelmi Körzet részét képező terület is található településünkön. Ilyen tájvédelmi körzet része a Gyulai-erdő és halastó, valamint a vasúton túli Gicei-hegy és az északra húzódó Székesrekeszi-legelő, ahol védett növények, madár- és állatfajok találhatók.

Településünk értékei, nevezetességei, látványosságai

A megújult, akadálymentesített polgármesteri hivatal.

Új tetővel, nyílászárókkal és akadálymentesítéssel a Battha Sámuel úti Arany János Általános Iskola.

Az akadálymentesített Iskola úti óvoda épülete az új ablakokkal. Az Óvoda utcai óvoda épülete új ablakokkal, a vizesblokk teljes felújításával, a padlóburkolatok cseréjével.

Az akadálymentesített és teljesen felújított orvosi rendelő.

Értékeink között szerepelnek: A belterületi földutak szilárd burkolattal történő ellátása (Rudnay, Arany János, és József Attila köz), a belvíz elvezetése (Béke-, Liget-, Határ-, Sport- valamint Vízműtelepi út). A 31-es út mentén a sebességmérő készülékek.

Településünk továbbra is számít a civil szervezetekkel való együttműködésre.

Játszóterünk, Faluközponti játszótér. Hagyományos fő rendezvényünk a falunap.

Történelmi emlékhelyeink: Rákóczi emléktábla, Kossuth emlékhely, Szent Márton emlékpark, Karai-szobor, Battha Sámuel mellszobra

Hagyományápoló eseményeink: Falunap, Tavaszi hadjárat, Márton napi események





Tápióbicske



Tápióbicske Pest megye keleti területén, Budapesttől 60 km-re fekszik, a Közép-Magyarország régió, valamint a Tápióvidék egyik 3 és fél ezeres lélekszámú települése.

Tápióbicske területén a domb- és síkvidék találkozási pontja, a természetes vízfolyások és a jó talajadottságok mindig kedvező feltételeket teremtettek az emberi letelepedéshez. A kiásott régészeti leletek szerint már az őskorban is éltek itt emberek. A mai falu a 12. században keletkezhetett. A település első okleveles említése 1275-ből való.

Tápióbicske természeti szépségben, növény- és állatvilágban, kultúrtörténeti értékekben bővelkedik, fő vonzerejét előnyös, szép természeti adottságai, kedvező környezeti állapota adja.

Története hosszú múltra tekint vissza. A Várhegyen talált régészeti leletek szerint ősidők óta lakott hely. A falu eredete a XIII. századra tehető. A Bicskei nemzetség ősi fészke. Nevét a falu határában 1849. április 4-én lezajlott győztes ütközet óta vette szárnyára az emlékezet. E dicső nap emlékét földrajzi elnevezések, képzőművészeti és irodalmi alkotások, síremlékek valamint az 1882 óta hagyománnyá vált „zsömleosztás” őrzi. Hírnévről tanúskodik az 1910-ben országos gyűjtés révén emelt honvédelemlékmű. Figyelmet érdemel még a község barokk stílusú, hegedűablakos temploma, gyönyörű főoltárával és mennyezetfreskójával.

Tápióbicskét nemcsak történelmi múltja és emlékhelyei, hanem gyönyörű természeti környezete miatt is érdemes felkeresni. A temetővel szembeni egykori agyagásó gödör meredek oldalfalában láthatók a ritka és védett gyurgyalag fészkei. A Horgász tó, az Erdővölgy, a Berkes természetvédelmi területe kiváló kirándulóhelyek. Az itt termelt könnyű homoki borok, a tüzes gyümölcspálinka és az itt élő emberek vendégszeretete is várja a látogatókat.



**Látogasson el Ön is hozzánk!
Szeretettel várjuk Tápióbicskén!**



Lápiógyörgye



Amennyiben szeretne látni egy falut Budapest közelében, amely elnyerte a magyarországi Falumegújítási díjat, akkor hozzánk feltétlenül el kell jönnie.

Közel egy évtizedes munkának köszönhetően, európai viszonylatban is kiemelkedő minőségű településfejlesztés után sorra kapta a falu az elismeréseket. Ennek a településnek van egy központja. Minden intézménye, iskola, óvoda, hivatal, orvosi rendelő, posta, könyvtár itt található, ezért pályázataink egy-egy intézmény megújítására, mint a LEGO kockák építése állt össze, és alkot lassan egy egészet.

Van még mit tennünk. Szeretnénk a felújított strandunkat bővíteni. Szükségünk van gyerek medencére, tenispályákra, műfüves sportpályára. Régi gyárüzem területét a település központi részén új funkcióval bővíteni. Összekapcsolni a kerékpár útvonalakat, melyek a közeli falvakat érintik. Szükséges a munkahelyteremtés, és a biztonságos élet.

Ezért ez a közösség sokat fog dolgozni, hogy méltón viselhessük azt az európai kitüntetést, melyet példamutató falufejlesztésért kaptunk.





Tápióság



Tápióság Község, Budapesttől mintegy 50 kilométerre fekszik, a Gödöllői dombság utolsó nyúlványainál, az Alsó-Tápió folyó medrének két oldalán.

A település első okleveles említése 1263-ból ismeretes, miszerint az 1262-től rex junior címet viselő V. István - IV. Béla fia - oklevele szerint Ságot addigi birtokosaitól - Pétertől és Ferenctől - elkoboztatta és a pécsi püspöknek, valamint a margitszigeti apácáknak adományozta.

A XIV-XV. században a falu a Kartal nemzetségé, majd később ebből a nemzetségből származó Sági- és Sülyi-családoké volt. 1633-34-ben a török kincstári adólajstromban szerepelt, a XVII. század végén elpusztult. Az 1720-as összeírás szerint két éve települt újra, cseh jövevényekkel. Az egyik falurész ma is viseli a "Csehország" nevet. Ekkor kapta meg adományként Koháry István gróf, akitől házasság útján az Esterházyakra, majd a Keglevich családra szállt. A Keglevich birtokot 1870-ben gróf Szirmay Sándor szerezte meg.

A 19. században a Keglevich család udvarházát Ybl Miklós tervezte (a II. világháború idején megrongálódott, majd 1964-ben lebontották). A falu közelében, Pánd és Káva felé, Zsigerpusztán található az egykor fontos kereskedelmi út, a Brassó-Buda sóút forgalmát bonyolító Török-híd. A kőhíd a Sajgón (Gombapatakon) ívelt át, jelenlegi formáját 1815-ben kapta.

Tápióság község a Jászság és a Kiskunság közé ékelődött Tápió-vidék egyik legszebb fekvésű települése. Lakosság száma: 2739 fő. Közigazgatási területén az üde és kiszáradó láprétek, sásrétek, fűzligetek alföldi, a vízfolyásokra lefutó domboldalak legelői pedig dombvidéki hangulatot és jelleget idéznek.

Növény- és állattani ritkaságok termő- és szaporodó helyei, melynek következtében a Tápió-Hajta Tájvédelmi körzethez tartozó védett területei vannak. Ezen területeket mutatja be a Gólyahír tanösvény.

A község valamennyi lakója büszke nagy szülőföldre, dr. Papp Károly geológus professzorra, az iskola névadójára, aki a Magyarhoni Földtani Társulat első titkára, majd elnöke. Térképező geológusként munkái elsősorban az „erdélyi aranyégyszög”-hez kapcsolódnak. Nevéhez fűződik a Kissármási földgáz felszínre hozása, mely hosszú éveken keresztül Európa legjelentősebb földgáz előfordulását jelentette. Településünk egyik látványossága a Dr. Papp Károly Kúria, amely jelenleg magántulajdonban van.

A település látványossága a Katolikus templom és a Szent Pál szobor, amely az Ófaluban található.

Községünkben található, Magyarország egyik legszebb Iskola parkja a Cifra-kert. Területén több matuzsálemi ősa található, és teraszos rendszerben elhelyezett sportpályák találhatók.

Főbb rendezvényeink között szerepel a 2012-ben először megrendezett Tápiószén Rétes Fesztivál.

A második évben, már az országos média által támogatott, eseményé vált.

A hagyományos szüreti felvonulást, szeptember végén tartjuk, a település vállalkozóinak segítségével.

Az évi rendezvényeinket a Katolikus Templomban tartott Adventi hangversennyel zárjuk.

Kedves olvasó, remélem, hogy e sorok olvasása után látogatásával megtisztelti rendezvényeinket és megtekinti nevezetességeinket, amelyekre nagy szeretettel várjuk.



Tápiószecső



Tápiószecső, a 750 éves település, 6300 lakosú nagyközség a Gödöllői-dombság és a Nagyalföld találkozásánál. Településünk lakóinak mindennapjait többnyire a rajta áthaladó 31-es főút vonal és a Budapest-Szolnok vasútvonal által nyújtott lehetőségek határozzák meg. Természeti környezetünkre a változatoság jellemző. A Tápió-mente legerdősítettebb településén –Tápiószecsőn – a nagy kiterjedésű mezőgazdasági területek mellett különleges értéket képviselnek a különböző szintű védelem alatt álló természetes élőhelyek is.

Ürgések! Így nevezték a falubelijeinket azokban az időkben, amikor még minden környékbeli falunak meg volt a rá jellemző ragadványneve. A már-már elfelejtett „Ürgés” kifejezést újrangolva hoztuk létre közösségi és önkormányzati összefogással a helyi értékeket bemutató Szecsői Ürgés Fesztivált, amely ebben az évben már III. alkalommal kerül megrendezésre. Természetes környezetünk sokoldalúságát hivatott bemutatni a falu határában 2013-ban létrehozott Szecsői Ürgés Tanösvény, amely 9 km-es hosszával a Tápió-vidékének jelentősebb tanösvényeként különleges élményt nyújthat az idelátogatók számára.

Az alvó, szürke faluból az utóbbi néhány év fejlesztései jóvoltából egy folyamatosan szépülő, megújuló, egyre vonzóbb, tisztább település képe rajzolódik ki napjainkban. Gondozottabb közterületek, parkosított terek, kicsinosított, felújított középületek tűnnek fel először a településünkre visszalátogatóknak, az átutazóknak. A falu közepének Szent István parkja a kettős kereszttel, a korábban ellopott Turul emlékmű pótlása, a Szabadság tér rendezése, a magdolnatelepi buszforduló virágosítása, a vasútállomás környezetének rendezése - a buszfordulóval és a parkolókkal - is hozzájárul településünk képének javításához, az élhetőbb, szerethetőbb település megteremtéséhez.

Ami legalább ilyen fontos, de talán nem ennyire szembetűnő: naperőmű termeli már hat közhatalmunkban az elektromos áramot. Jelentős beruházással sikerült a bel- és csapadékvíz elvezetési problémákat csökkentenünk. Közbiztonságunk javítását prioritásként kezelve térfigyelő kamerarendszerünket továbbfejlesztettük, rendőrautót szereztünk be és üzemeltetünk. A köztisztaság és a közbiztonság javítása, a szerethetőbb, élhetőbb település megteremtése, a gazdasági potenciál megerősítése mellett a helyi kultúra sokszínűbbé tétele, értékeink megismertetése, megőrzése is a legfontosabb feladatainkhoz tartozik.

Az önerőből létrehozott és tavaly megnyitott Tápiószecsői Kiállítóház ad otthont Darázs István népi fafaragó művész gyűjteményének, akinek ezzel régi vágya – miszerint munkája és ő maga hazajöhet- teljesült. Ennek az állandó kiállításunknak az anyagát mutatja be az önkormányzatunk által megjelentetett képes album is.

2014 nyarán jelent meg önkormányzatunk kiadásában a 750 éves falu története írásban és képekben alcímmel egy olyan hiánypótló mű, amely méltó emléket igyekszik állítani elődeinknek.

A Wass Albert Tápiómenti Kulturális Egyesület a képviselő-testület összefogásával adta ki ugyancsak ebben az évben, a kizárólag szecsői gyűjtések felhasználásával készült, A szecsői rózsás kertek alatt című népzenei CD-t, amely segíthet megismerni a már-már elfelejtett népzenei örökségünket.

A teljesség igénye nélkül felsorolt, az elmúlt négy évben nagyjából pályázati források felhasználásával létrehozott értékeink szilárd alapot biztosítanak a következő ciklusban rövid- és hosszú távú fejlesztési terveink megvalósításához.





Tápiószele



A legtöbb épen maradt nemesi kúriával rendelkező városa a Tápió-vidéknek. Közülük is kiemelkedik a Blaskovich Kúriamúzeum, mely az ország egyetlen köznemesi kúriája, mely berendezéseit sértetlenül megőrizte a háborúk alatt.

Ezenkívül, számos kiállítási tárgy, festmény, gyűjtemény kincsesháza, melyet az egykori műgyűjtő, tulajdonos Blaskovich fivérek gyűjtöttek össze a világ minden tájáról. Itt nézhetők meg a verhetetlen Kincsem versenyló győzelmeinek díjai, de itt tekinthetők meg Nagy János, az 1945-ös tápiószelei művésztelep vezetőnek, a festményei is.

A vasúton túl, a Szelényi kúriában működik az Agrobotanikai Intézet (*Növényi Diverzitás Központ*), melyhez hosszú, hangulatos fasor vezet. Az intézet szépen gondozott parkjában számos növényritkaságban is gyönyörködhetünk.

Az Egyesült-Tápió partján sétálva eljuthatunk a halastóig, s közben megtekinthetjük vízpart közeli életközösségeket.

A Tápió parton található a Néprajzi ház, melybe érdemes betérni a paraszti kultúra és a régi háztartási eszközök után érdeklődőknek. A ház udvarában egy kovácsműhelybe is betekinthetünk, mely teljes felszereltséggel mutatja be a mesterség egykori eszközeit.

A településen, a térségben egyedülállóan, három templom is található, a lakosság evangélikus, református és katolikus összetételét reprezentálva.

Érdemes megemlíteni a Makovecz Imre által tervezett művelődési házat és iskolát.

Rendezvények

Kincsem és Aranyszarvas

Országos gyalogtúra

Nyugdíjas találkozó

Blaskovich napok,
kulturális rendezvények

Múzeumok éjszakája

Városnapja

(Búcsú)

Expó

március harmadik szombatja
májusban

május utolsó hete
június
szeptember első hétvégéje

október első hete


Információ

Polgármesteri Hivatal

Blaskovich Múzeum és Néprajzi ház

Tel.: 06-53/580-030

Tel.: 06-53/380-157



Tápiószentmárton



Tápiószentmárton Pest megye dél-keleti részén lévő, 5500 lakosú, 104 km² területen fekvő nagyközség, Budapesttől mintegy 60 km-re. Itt találkozik a Tápiópatak Y-szerű három szára, itt lesz az Alsó- és Felső-Tápióból az egyesült ág. Ez a földrajzi elhelyezkedés meghatározza, hogy ősidők óta lakott hely, a régészeti leletek pedig bizonyítékaik ennek.

A felvidéki Árva megyéből származó Kubinyi-család Tápiószentmárton történetében meghatározó szerepet töltött be, különösen az ő érdekük, hogy 1811-től kezdve az iskolában a tanítás nyelve a magyar lett. Az 1800-as évek első ne-

gyedére tehető a kúria felépítése, mely Kubinyi Géza nevéhez kötődik. Ezen épület a klasszicizmus jegyében született, a középrészen található timpanont négy díszetlen oszlop tartotta. 2003-ban teljes felújításra került sor. A Blaskovich-család és Tápiószentmárton összekapcsolódó történetének máig álló emléke a barokk stílusban épült Szűz Mária-kápolna, amely egy domboldalon, a Blaskovichok sírkertjében áll.

A község központjában tekinthető meg az 1845 és 1847 között – Szvacsina József ceglédi építész tervei alapján – épült evangélikus templom. A homlokzat és az oldalfalak klasszicista, a három részes bádoggal toronysüveg 1878-ban pedig késő-barokk stílusban készült. Szintén Tápiószentmárton centrumában található az 1874-ben épült római katolikus plébánia-templom. A faluközpont látnivalói még a hósi szobor és a malenkij robotra elhurcoltak emléktáblája, valamint a trianoni szerződés 80. évfordulójára készült emlékmű. További nevezetességeknek számít a Szoborpark, melyben híres történelmi személyiségeink mellszobrai kerültek elhelyezésre. A településen nagy vonzerőt jelent az 1993-ban átadott, mára teljes körűen akadálymentesített Sportcsarnok és Tanuszoda modern épülete, amely színvonalas szolgáltatásnyújtásaival a vidék sportcentrumává vált.

A pályázati források folyamatos igénybevételével a nagyközségben lévő közintézmények, parkok, játszótérek újjáépítésre kerültek, a településkép pozitív megítéléséhez nagymértékben hozzájárulnak.

A gyógyfürdő belterületi üdülõterületen, közel 10 hektáron fekszik, 2003-ban az 54 °C-os termálvizet gyógyvízzé minősítették. Alkálihidrogén tartalma miatt mozgásszervi és nőgyógyászati kórképekben javasolható, valamint klorid tartalma miatt általános erősítő, ellenállás-fokozó hatású. A fürdő környékére a változatos táj, az érintetlen természet, a védelem alatt álló növényzet és madárvilág jellemző. A helyi értékek és vonzerők, valamint a főváros közelsége miatt egyre több turista célpontjává válik.

A tápiószentmártoni Kincsem Lovaspark egész évben várja a lovassport szerelmeseit, a kikapcsolódni vágyó családokat és csoportokat egyaránt. Szállodai és éttermi szolgáltatásai mellett több más programot is kínálnak a vendégek részére. Köztük az 1999-ben megnyílt Kincsem Múzeumot is, melyet a verhetetlen „Csodakanca” tiszteletére létesítettek. Ezen felül bemutatják a helyi népi életmódot és szokásokat. A helyi Borpince területén pince-bemutatókat szerveznek, ahol borkóstolással egybekötve szakember mesél a borkészítés rejtelméről, mintaboltjában vásárlási lehetőséget biztosítanak.

A településen évente megrendezésre kerülő programok: Atilia nap, a Strandfürdőben augusztus 20-a a mozgás és egészség jegyében, Szüreti felvonulás, Márton napok, Nemzetközi Hurkatöltő Fesztivál. Tápiószentmárton az utóbbi években jelentős mértékben fejlődött, az elérhető szolgáltatások köre bővült, minőségük javult. A nagyközség kiváló lehetőségekkel rendelkezik a turizmus tekintetében, hiszen annak különböző megjelenési formái (történelmi, művészeti, természeti, gyógy-, lovas-, bor-, rendezvény- és sportturizmus) megtalálhatók. A településen nagyobb iparterület nincs, viszonylag érintetlen a természeti környezet. A Tápió ma Magyarország legtisztább vizű folyója. Ez a tisztaság is lehet a jelképe annak a tiszta szándéknak, amellyel a falu lakói idevárnak minden kedves vendéget.





Tápiószőlős



Földrajzilag a Gerje–Perje sík része, Ceglédtől északra fekszik, közúton 15 km-re, a Cegléd–Nagykátá közti 311-es főúton érhető el. Népessége: 2854 fő.

A település – amely több, mint fél évszázada önállósult – területén az időszámítás és a honfoglalás előtt különböző nomád népek éltek: a szkíták, a szarmaták és az avarok a kedvező földrajzi környezet miatt telepedtek le. Honfoglaló őseink ugyancsak tartósan megtelepedtek a környéken, hiszen a kistáj földrajzi környezete jól megfelelt életmódjukhoz. A honfoglalás után a kereszténység gyors térhódítását jelzi a falu területén megtalált három, valószínűleg a 12. századból való kőtemplom maradványa.

„1947-ben Tápiószelének „Halesz” nevű határrészéből „Tápióhalesz” néven községet alapítottak. E nevet 1948-ban, Tápiószőlőssre változtatták.”


A település jelképei, amelyet a címer képletesen megjelenít, időtállóak, mivel jelenleg is elsősorban a mezőgazdasági művelés ágazat, azon belül a szőlőművelés segíti elő a lakosság megélhetését.

Évente rendszeres programok várják a településre látogatókat, amelyek közül az egyik legismertebb a Tápiószőlősi Amatőr Fogathajtó Verseny, amelyet nyaranta rendeznek, s a környék egyik jelentős eseménye.





Tóalmás



Első okleveles említése Almásnéven 1406-ból való, akkor a jánoshidai premonstrei apátság birtokai közé tartozott.

A XV. sz. elejéig a Kókai családé, ennek ki-

halta után a Nógrád megyei Szanda várhoz tartozó királyi birtok. Zsigmond király feleségének, Borbálának ajándékozta. 1440-től gyakran cserélt gazdát.

A Rozgonyi, a Lábatlan és a Tárnok családoké volt. A török időkben is lakott hely maradt.

1730-tól a Szőnyi családé, majd a Beretvás és az Andrássy családok birtokolták.

A község közepén, magaslaton áll a középkori eredetű Szent András-templom. Szentélye és a hajó falai jórészt gótikus eredetűek. A község második dombján áll az egykori Beretvás-kúria maradványa, amely a magyar klasszicizmus kiváló alkotása volt.

A község emlékhelyei: az 1848-as emlékmű, az 1849-es dicsőséges tavaszi hadjárat során a turai csatában megsebesült és Tóalmáson elhunyt 8 honvédhuszár sírja, a világháborúk áldozatainak emlékműve, a Millenniumi Emlékmű, az Árpád-szobor, illetve a Szent András-emlékmű. A község szélén, a Hajta-patak egykori árterében épült az Andrássy-kastély, ahol ma alapítványi ifjúsági tábor működik. A kastélyt övező közel 30 hektáros park természetvédelmi terület. Hétvégenként kortárs festők művei tekinthetők meg a magán-mecenatúra keretében életre hívott Tóalmási Galériában.

A község 17 éve testvérkapcsolatot létesített a bajor Feldafinggel, azóta Tóalmáson minden ötödik évben felállítják a két település lakóinak barátságát is szimbólumozó májusfát.

A település legvonzóbb létesítménye a Szent András Gyógyvizes Strand, amely köré folyamatosan épül az üdülőövezet. Egyre keresettebb a strand mellett működő kemping és ifjúsági tábor, ahová szeretettel várjuk.





Újszilvás



Újszilvás Magyarország szívében, a Duna-Tisza közti síkságon, Pest megye déli részén található. Az erdőkkel körülvett, közel 2 830 lelket számláló község Cegléd és Abony város felől egyaránt könnyen megközelíthető, mindössze egyetlen órányira helyezkedik el Budapeستől.

A település nevét - amely a környéken akkor sok és bő termő szilvafára utalt -, egyben ezen önálló végleges közigazgatási státuszát 1950. augusztus 27-én kapta. A falu területileg három részre osztható: Jeges, Újföld és Szőrősparcella. További külterületeink a Gólya-járás, Szőrőpuszta, Ábrahámtelek, Kapitánytanya és Homokpuszta.

Mezőgazdasági szempontból igen előnyös a község fekvése, gazdag termőfölddel rendelkezik. Az itt élők nagy részének fő megélhetési forrása a mezőgazdaság, illetve az ehhez kapcsolódó feldolgozó- és élelmiszeripar, de több más ipari jellegű, jelentős vállalkozásnak is helyt ad a település, melyek kiemelkedően magas színvonalú helyi termékeket, hungarikumokat állítanak elő. 2010-ben három vállalkozás is (*Bolyhos pálinka, Szilváshús Kft., Bertók Méhészet Bt.*) megkapta a Kiváló Magyar Élelmiszer elismerést több termékében. Ennek is köszönhetően Újszilvásról nem vándorolnak el az emberek, a falu dinamikus fejlődik, és a megtartó ereje egyre erősödik.

Fejlesztéseink eredményeként 2011-ben elnyertük a Belügyminisztérium és a Vidékfejlesztési Minisztérium által közösen meghirdetett Magyarországi Falumegújítási Díjat, és az európai megmérettetésen, az „Európai Falumegújítási Díj” I. kategóriájának 4. helyezetteként, kimagasló minőségű falumegújítási eredményeiért részesültünk kitüntetésben.

Újszilvás országosan és az EU szintjén is elismert a megújuló energia hasznosítás terén, és a településfejlesztési célként megfogalmazott energiafüggetlenség elérése érdekében jelentős lépéseket tett a vízmű megújításával, a geotermikus energiahasznosítással és a naperőmű megépítésével. Jelenleg már az Önkormányzat hő- és villamosenergia igényének csaknem egészét a megújuló energiaforrások biztosítják. 2011-ben itt épült meg Magyarország első és legnagyobb teljesítményű naperőműve.

A községben az ÖKO gondolkodás és cselekvés határozza meg a magasabb szintű életet és létet.

A régióban elsők között vezettük be a 3 frakcióban gyűjtött szelektív hulladékot.

Az Óvoda és Általános Iskola is ÖKO miniszteri minősítéssel rendelkezik.

Miután a falu dinamikus fejlődik, a megtartó ereje egyre erősödik.

Remélhetőleg törekvéseink, különlegességeink nem csupán településünk polgárai számára jelentenek egy kiszámíthatóbb települési életet, de mintaként szolgálhatnak más hazai települések számára is.

Szeretettel várunk minden kedves Látogatót Újszilvásban az év minden napján.





Úri



Úri község Pest Megyében, Budapesttől mintegy 40 km-re, délkeletre fekszik, a Gödöllői-dombság nyúlványainak végénél.

Megközelíthető: Budapest Keleti pályaudvarról a Budapest-Újszász-Szolnok vasútvonalon Súlysápig, onnan Volánbusszal (Budapesttől kb. 50 perc); közúton Budapest határától a 31-es főúton (kb. 25 perc).

A község területe 2221 hektár, 2574 lakosa van. A település villamos energia, vezetékes víz, földgáz, telefonközmű-hálózattal rendelkezik, a csatornahálózat 2014-ben valósult meg.

A település nevét valószínűleg a honfoglaló „Uri” nemzetségtől nyerte. Urít 1252-ben IV. Béla király egyik oklevelé említi először Wri néven. A 14. században a Csetneky család birtokolta. A török uralom alatt is lakott maradt. A 18. században a Koháry család birtoka lett, később a Tahy család tulajdonába került. A Tahy család több tagja a templom eddig feltáratlan kriptájában van eltemetve. A faluból 1848-ban 73 önkéntes nemzetőr állt be Kossuth szabadságot hirdető zászlaja alá. A dicsőséges tavasi hadjárat 1849. április 6-i isaszegi csatája előtti éjszakát a faluban töltötte Klapka György tábornok és hős serege. Az I. és II. világháború hatalmas véráldozatába került a falunak: az I. világháborúban 70, a II. Világháborúban 68 édesapa és testvér lelte halálát.

A római katolikus plébániatemploma már 1673-ban fennállott, a jelenlegi épületet 1816. június 15-én szentelték fel. Védőszentje, Szent Imre szobra áll az oltár közepén. A településen több szobor is látható, így a templomkertben álló I. és II. világháborús emlékmű, az iskola melletti Nepomuki Szent János szobor, valamint a Szent Imre szobor a polgármesteri hivatal épületével szemben.

Napjainkban a településen a földművelés és állattartás túlsúlya megszűnt. A lakosság ipari, kereskedelmi és szolgáltató tevékenységet végez.

Jelentősebb vállalkozásaink: pékség, asztalosipari, műanyagtermékeket, bel- és kültéri lámpákat, marcipánból készült termékeket, édesipari termékeket gyártó üzemek.

Működnek a településen kereskedelmi üzletek (ruházati, vegyes termékek, élelmiszerek), rendelkezünk postával, takarékpénztári kirendeltséggel. A községben óvoda, általános iskola és alapfokú művészetoktatási intézmény működik. A lakosság egészségügyi ellátását két háziorvosi körzet, központi orvosi ügyelet, védőnői körzet és egy gyógyszertár biztosítja. Több mint 20 éve működik egy magánvállalkozók által alapított idősek otthona a falu központjában szép, rendezett környezetben.

A szabadidő hasznos eltöltésében a községben működő egyesületek segítenek: a labdarúgást kedvelők a sportkörben, a népzene, néptáncot, népi hagyományokat ápolók pedig a nyugdíjas klubban tevékenykednek. Játsszóházunk kisgyermekes anyukák kedvelt találkozási helye. A közrend és a közbiztonság fenntartásában, a rendezvények biztosításában két polgárőr-egyesület segít.

2013-ban alakult két új egyesületünk a tájház működtetésével kapcsolatos feladatok ellátását, népi hagyományaink megismertetését és a település közterületeinek szépítését tűzték ki célul. A tájház Szörfi Józsefné szül.: Solti Erzsébet tulajdona, a község előtt 2013-ban nyitotta meg kapuit.

A község határában horgászto és moto-cross pálya várja a látogatókat. A Tápiómenti Tömegsport Alapítvány évente megrendezi az úgynevezett „libaterelő túrát”, melyre az ország távolabbi részeiből is érkeznek községünkbe családosan a sétát, gyaloglást, terepfutást kedvelő emberek.

2012-ben adományozott a település díszpolgári címet néhai Borbás Pál pedagógusnak és dr. Sass János háziorvosnak, az idősek otthona alapítójának.

Úriért emlékérem kitüntetett díjban részesültek az Őszirózsa Nyugdíjasklub tánckarának tagjai és Molnár Ferencné védőnő, Úriért emléklap kitüntetést kapott Szikszai Istvánné pedagógus, Szabó Imréné, a nyugdíjasklub elnöke. Évente ismétlődő rendezvényeink: Falunap, vagy Gyermeknap és Idősek Napja. Minden érdeklődőt szeretettel várunk községünkbe!



A HAJT-A Csapat Egyesület szervei

Közügyülés: Az egyesület legfőbb döntéshozó szerve, melyet 75 tag alkot.

Elnökség: Az egyesület tagjaiból választott döntéshozó szerv, amely 24 főből áll.

Felügyelőbizottság: Az egyesület működésének és gazdálkodásának ellenőrzésére létrehozott szerv, melynek feladatait 5 fő látja el.

Munkaszervezet: Az egyesület ügyviteli, adminisztratív szervezete, amely az egyesület tevékenységét segíti. Létszáma az egyesület feladataihoz igazodóan változhat, jelenleg 4 fő.

Az egyesület vezető tisztségei:

Elnöki tisztség: (1 fő)

Kaszanyi József elnök

Mende Község Önkormányzata

(önkormányzati szféra)

Alelnöki tisztség: (2 fő)

Bata József alelnök

Tápiószecső Nagyközség Önkormányzata

(önkormányzati szféra)

Tóth István alelnök

Nagykátán Város Önkormányzata

(önkormányzati szféra)

Elnökség további tagjai: (21 fő)

Kele Sándorné

Szentmártonkátán Nagyközség Önkormányzata

(önkormányzati szféra)

Horváth László

Kóka Községi Sportkör

(civil szféra)

Lehota Vilmos

Gomba Község Önkormányzata

(önkormányzati szféra)

Mészáros Sándor

Nyáregyháza Nagyközség Önkormányzata

(önkormányzati szféra)

Katus Norbert

Összefogás Súlysápert Egyesület

(civil szféra)

Haraszti Imre

Úri Község Önkormányzata

(önkormányzati szféra)

Bori József

Tápióbicske Barátainak Köre Egyesület

(civil szféra)

Sziráki Károly

Tóth László Sportegyesület Újszilvás

(civil szféra)

Tarkó Gábor

Farmos Önkéntes Tűzoltó Egyesület

(civil szféra)

Balatonai József

Bényei Polgárőrség Egyesület

(civil szféra)

Rádi Sándorné

Káva Közösségért Közhasznú Egyesület

(civil szféra)

Tóth János

Aranyszarvas Termelő és Szolgáltató Szövetkezet

(vállalkozói szféra)

Polgár Ilona

Pándi Pékség Bt.

(vállalkozói szféra)

Nagy István

KÁTA-KAMION Kft.

(vállalkozói szféra)

Petőné Vizi Valéria

Hali-Vali Bt.

(vállalkozói szféra)

Tóth László

Kerbor Kft.

(vállalkozói szféra)

Kovács Magdolna

Tóalmás Község Önkormányzata

(önkormányzati szféra)

Hegedűs György

Egyéni vállalkozó

(vállalkozói szféra)

Darázsi Kálmán

Monor Város Önkormányzata

(önkormányzati szféra)

Dr. Szoboszlai Árpád

Tápiószőlős Község Önkormányzata

(önkormányzati szféra)

Simó Gáborné

Pilis Város Önkormányzata

(önkormányzati szféra)

A munkaszervezet munkatársai

Faragó Júlia

Munkaszervezet-vezető

Faragó Csaba

Ügykezelő

Kovács Dániel

Ügykezelő

Kamuti Attila

Ügyintéző



HAJT-A Csapat Egyesület tagjai

Önkormányzatok:

Bénye Község Önkormányzata • Gomba Község Önkormányzata • Farnos Község Önkormányzata • Káva Község Önkormányzata • Kóka Község Önkormányzata • Nagykáta Város Önkormányzata • Mende Község Önkormányzata • Monor Város Önkormányzata • Monorierdő Község Önkormányzata • Nyáregyháza Nagyközség Önkormányzata • Pánd Község Önkormányzata • Péteri Község Önkormányzata • Pilis Város Önkormányzata • Süllyás Város Önkormányzata • Szentlőrinc-káta Község Önkormányzata • Szentmártonkáta Nagyközség Önkormányzata • Tápióbicske Község Önkormányzata • Tápióság Község Önkormányzata • Tápiószecső Nagyközség Önkormányzata • Tápiószele Város Önkormányzata • Tápiószentmárton Nagyközség Önkormányzata • Tápiószőlős Község Önkormányzata • Tóalmás Község Önkormányzata • Újszilvás Község Önkormányzata • Úri Község Önkormányzata

Civil szervezetek:

Bényei Polgárőrség • Farnos Önkéntes Tűzoltó Egyesület • Gombai Dalárda Egyesület • Káva Közösségért Közhasznú Egyesület • Kóka Községi Sportkör • Szép Tiszta Mendéért Közhasznú Egyesület • Monor Környéki Strázsa Borrend • Monorierdői Polgárőr Egyesület • Nyáregyházi Faluvédők és Önkéntes Tűzoltók Közhasznú Egyesület • Pándi Községi Sportkör • Péteri Borbarát Kör Egyesület • Csibészke Alapítvány • Szentmártonkátai Könyvtárért Alapítvány • Összefogás Süllyásért Egyesület Katus • Tápióbicske Barátainak Köre Egyesület • Tápióságért Alapítvány • Tápiómenti Tömegsport Alapítvány • Blaskovich Múzeum Baráti Köre Egyesület • Szivárvány Alapítvány • Tápiószőlősért Alapítvány • Tóalmási Vállalkozók Egyesülete • Tóth László Sportegyesület Újszilvás • Úri Községért Közalapítvány

Vállalkozók:

Racsó Mátyás családi gazdálkodó • Kenyő Lajosné egyéni vállalkozó • Fetti Kft. • Malatinszki Krisztián egyéni vállalkozó • AN-AD-AN Kft. • Bata 2001 Kft. • Csúzi Szabolcs őstermelő • Kerbor Kft. • Poli Gran 2004 Kft. • Velkeiné Tóth Ágnes őstermelő • Epres Trans Kft. • Hegedűs György egyéni vállalkozó • Hali-Vali Bt. • FÖLDFÉM Kft. • Pilisi Sütő Kft. • KÁTA-KAMION Kft. • Boglárka KVB • ECOSYS-TEAM Kft. • Diana Trans Kft. • Hegedűs György egyéni vállalkozó • Ruka Kft. • Vona Ferenc egyéni vállalkozó • Aranyszarvas Termelő és Szolgáltató Szövetkezet • Nyíri Mihály egyéni vállalkozó • Hegyi és Társa Bt. • Bertók Méhészet Ker. és Szolg. Bt. • Úri Gazda Kft

A HAJT-A Csapat Akciócsoport 26 települése aktívan részt vett a Darányi Ignác Terv Új Magyarország Vidékfejlesztési Programban. Önkormányzatok, nonprofit szervezetek, egyházi személyek, vállalkozások és természetes személyek pályázati fejlesztései gazdagították a térséget.

A 2007-2013-as európai uniós költségvetési időszak pályázati fordulóiban összesen 419 támogatási kérelem érkezett be, és ebből 263 támogatásban is részesült. Az odaítélt, teljes támogatás elérte a 2 milliárd 240 millió forintot. Falumegújítás és – fejlesztésben 28, vidéki örökség megőrzésében 3, turisztikai tevékenységek ösztönzésében 16, mikrovállalkozások létrehozásában és fejlesztésében 8, míg LEADER jogcímben 208 pályázati nyertes kihirdetésére került sor.

A legsikeresebb uniós vidékfejlesztési kezdeményezésnek tekinthető LEADER program célja a térségi belső erőforrások fenntartható és innovatív felhasználása, az aktív vidéki szereplők közötti együttműködés megalapozása és a fenntartható helyi fejlesztési stratégiák előkészítése, megvalósítása. A hazai és a nemzetközi régiók, térségek és települések közötti együttműködések különböző formáinak támogatása a hasonló adottságú és a hasonló problémákkal szembenéző területeket kovácsolja össze. Más térségek jó gyakorlatainak átvétele, a közös gondolkodás segíti a vidék megerősödését.

A HAJT-A Csapat Egyesület Munkaszervezete a jövőben is várja a vidékfejlesztésben érdekelt szereplőket, az érdeklődőket!

Faragó Júlia
munkaszervezet-vezető

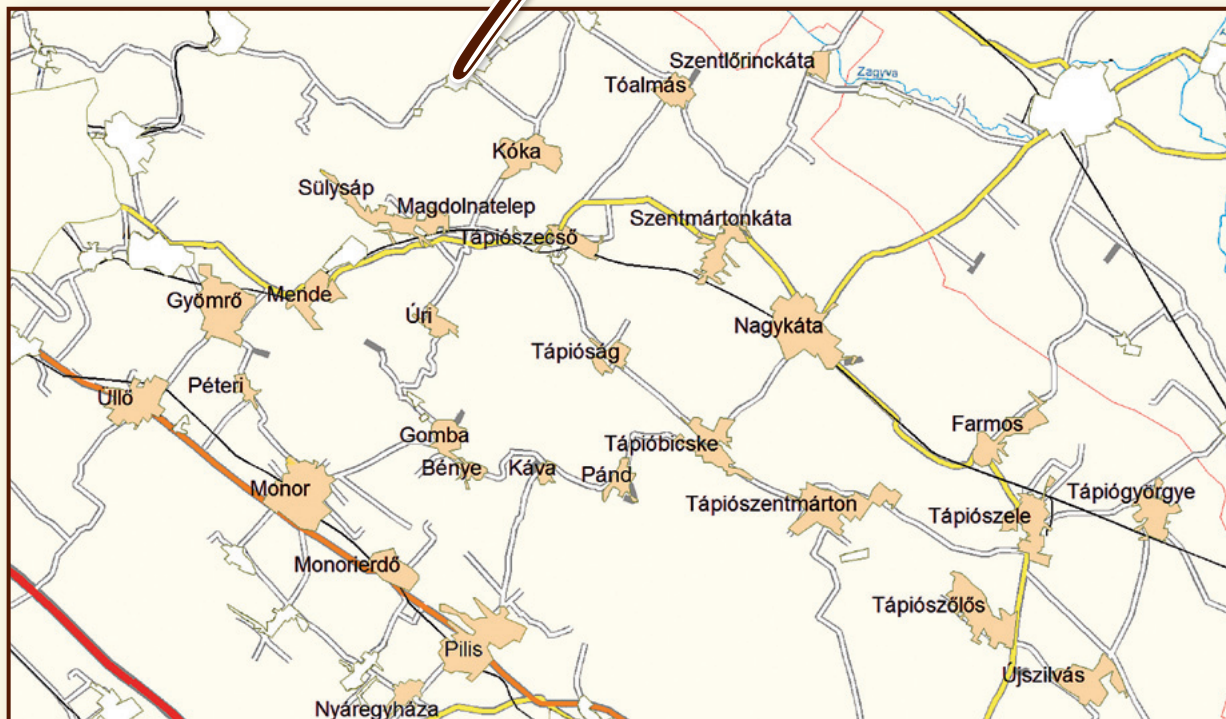
A HAJT-A Csapat Egyesület munkaszervezetének elérhetőségei:

Cím: 2766 Tápiószéle, Bartók Béla út 20.

Telefonszám: 06-53-787-908, 06-53-787-909 • **Fax:** 06-53-787-912

e-mail: hajtacsapat@hajtacsapat.t-online.hu • **web:** www.hajtacsapat.hu

Településeink



A HAJT-A Csapat Egyesület munkaszervezetének elérhetőségei:

Cím: 2766 Tápiószéle, Bartók Béla út 20.

Telefonszám: 06-53-787-908, 06-53-787-909 • Fax: 06-53-787-912

e-mail: hajtacsapat@hajtacsapat.t-online.hu • **web:** www.hajtacsapat.hu

A kiadványt a
Darányi Ignác Terv Új Magyarország Vidékfejlesztési Program
támogatásával a
HAJT-A Csapat Egyesület
munkaszervezete adja ki.